

15.3. Parcours Heren BvB/ Parcours Hommes Coupe de Belgique















Kaart 4: Parcours Heren Beker van België / Parcours Hommes Coupe de Belgique

Afstand	160.9 km	Distance: 160.9 km
Rit in lijn +	5 plaatselijke omlopen	En ligne + 5 tours locals

**Bevoorrading / Ravitaillement:
Wijtschatestraat vanaf km 76 tot km 77**









15.4. Gedetailleerde wegbeschrijving/ Parcours détaillé

Wegwijzer Beker van België Elite & U23 - 1.12








	Start - Départ		Aankomst - Arrivée		Kasseien - Pavés
	Recht door - tout droit		Verkeerlichten - Feux de signalisation		Rondpunt - Rotonde
	Links - à gauche		Vluchtheuvels - Refuges		Helling - Pente
	Rechts - à droite		Versmalling - Rétrécissements		Gevaarlijke afdaling - Descente dangereuse

Richting - Direction	Straten - Rues	KM +	KM -	38 km/u	40 km/u	42 km/u
----------------------	----------------	------	------	---------	---------	---------

OFFICIEUZE START

	Grote markt - Manestraat	0	0	12:05	12:05	12:05
 - 	Sint-Michielstraat - Meensesteenweg					
 - 	Meensesteenweg - Meiboomlaan					
	Meiboomlaan					
 - 	Rijksweg					

OFFICIËLE START

 -  - 	lepersestraat	0	160,9	12:10	12:10	12:10
	lepersestraat	0,1	160,8	12:10	12:10	12:10
 - 	lepersestraat	0,8	160,1	12:11	12:11	12:11
	lepersewaardeweg	0,9	159,6	12:11	12:11	12:11
	op splitsing, de lepersewaardeweg volgen.	1,3	158,8	12:12	12:11	12:11

Staden - Oostnieuwkerke

 - 	Colliemolenstraat	2,1	158,8	12:13	12:13	12:13
	Colliemolenstraat	2,5	158,4	12:13	12:13	12:13
	Spanjestaat	3,9	157,0	12:16	12:15	12:15













Zonnebeke - Passendale

	Grote Roeselarestraat	4,2	156,7	12:16	12:16	12:16
 - 	N 303	6,7	154,2	12:20	12:20	12:19
	's Graventafelstraat	6,8	154,1	12:20	12:20	12:19

Langemark-Poelkappelle - Sint Juliaan

	Roeselarestraat	11,1	149,8	12:27	12:26	12:25
	Zonnebekestraat	11,7	149,2	12:28	12:27	12:26

leper - Sint Jan

	Roeselarestraat	14,5	146,4	12:32	12:31	12:30
	Brugseweg - N313	15,2	145,7	12:34	12:32	12:31
 - 	Brugseweg - N313	16,4	144,5	12:35	12:34	12:33
	in de Potyzestraat	16,9	144,0	12:36	12:35	12:34
 -  - 	Rotonde de Kruiskalsijdestraat	17,8	143,1	12:38	12:36	12:35
 - 	3 ^e afslag van de rotonde in de Maaldestedestraat	19	141,9	12:40	12:38	12:37
 - 	Maaldestedestraat	19,1	141,8	12:40	12:38	12:37

leper - Zillebeke

 - 	Zillebeke - Dorp	20,4	140,5	12:42	12:40	12:39
---	------------------	------	-------	-------	-------	-------

	Werviksestraat	20,8	140,1	12:42	12:41	12:39
-	Zwarteleenstraat	22,1	138,8	12:44	12:43	12:41
	Zwarteleenstraat	22,3	138,6	12:45	12:43	12:41
	Komenseweg	22,8	138,1	12:46	12:44	12:42
-	Vaartstraat	23,8	137,1	12:47	12:45	12:44
	Vaartstraat	25,3	135,0	12:50	12:48	12:47
	Rijselseweg N336	25,9	134,7	12:51	12:49	12:47
leper - Voormezele						
	RA Sint - Elooisweg	26,9	134,0	12:52	12:50	12:48
	RA Voormezeledorp	27,5	133,4	12:53	12:51	12:49
	RD Ruuschaartstraat	27,7	133,2	12:53	12:51	12:49
-	RD Rondpunt - Ruuschaartstraat	28,3	132,6	12:54	12:52	12:50
-	LA Rondpunt - Dikkebusseweg	29,2	131,7	12:56	12:53	12:51
leper - Dikkebus						
	RD Dikkebusseweg	32,5	128,4	13:01	12:58	12:56
Heuvelland - De Kljite						
	RD Dikkebusstraat	34,5	126,4	13:04	13:01	12:59
-	RA Dikkebusstraat Begin Scherpenberg	34,8	126,1	13:04	13:02	12:59
	Top Scherpenberg	36	124,9		13:04	13:01
Heuvelland - Westouter						
	RA Sulferbergstraat	36,9	124,0	13:08	13:05	13:02
	LA Bellestraat	39,0	121,9	13:11	13:08	13:05
	LA Schomminkelstraat	39,1	121,8	13:11	13:08	13:05
-	RD Schomminkelstraat – Begin GPM Schomminkelberg	39,9	121,0	13:13	13:09	13:07
	1° Helling - Top GPM Schomminkelberg	40,6	120,3	13:14	13:10	13:08
	LA Rodebergstraat	40,6	120,3	13:14	13:10	13:08
-	RA Lijstermolendreef Begin Rodeberg	40,7	120,2	13:14	13:11	13:08
	RA Rodebergstraat	41,2	119,7	13:15	13:11	13:08
- -	Top Rodeberg	41,5	119,4	13:15	13:12	13:09
	RA Dikkebusstraat	42,2	118,7	13:16	13:13	13:10
Heuvelland - Loker						
	RD Dikkebusstraat	43,3	117,6	13:18	13:14	13:11
Heuvelland - Dranouter						
	LA Planciusplein	45	115,9	13:21	13:17	13:14
	RD Lettingstraat	45,2	115,7	13:21	13:17	13:14
-	RD Lettingstraat Begin GPM Monteberg	45,8	115,1	13:22	13:18	13:15
	2° Helling - Top GPM Monteberg 800m – gem.: 7% - max: 13%	46,7	114,2	13:23	13:20	13:16
	RD Lettingstraat	46,7	114,2	13:23	13:20	13:16
Heuvelland - Kimmel						
- -	LA Kimmelbergweg Begin GPM Kimmelberg	48	112,9	13:25	13:22	13:18
	3° Helling - Top GPM Kimmelberg 400m – gem.: 4% - max: 22%	48,6	112,3	13:26	13:22	13:19
- -	LA Berg	48,8	112,1	13:27	13:23	13:19
	RA Kleine Kimmelstraat	49,1	111,8	13:27	13:23	13:20

	LA Kimmelbergweg	49,3	111,6	13:27	13:23	13:20
	RD Kimmelbergweg	49,8	111,1	13:28	13:24	13:21
Heuvelland - Loker						
	RA Brulozestraat	50,9	110,0	13:30	13:26	13:22
Heuvelland - De Klijte						
	LA Zavelaarstraat	52,2	108,7	13:32	13:28	13:24
	LA Dikkebusstraat	52,8	108,1	13:33	13:29	13:25
	RA Dikkebusstraat - Begin Scherpenberg	52,8	108,1	13:33	13:29	13:25
	Top Scherpenberg	54	106,9	13:35	13:31	13:27
Heuvelland - Westouter						
	RA Sulferbergstraat	54,9	106,0	13:36	13:32	13:28
	LA Bellestraat	57	103,9	13:40	13:35	13:31
	LA Schomminkelstraat	57,1	103,8	13:40	13:35	13:31
	RD Schomminkelstraat	57,9	103,0	13:41	13:36	13:32
	Begin GPM Schomminkelberg					
	4° Helling - Top GPM Schomminkelberg	58,6	102,3	13:42	13:37	13:33
	LA Rodebergstraat	58,6	102,3	13:42	13:37	13:33
	RA Lijstermolendreef - Begin Rodeberg	58,7	102,2	13:42	13:38	13:33
	RA Rodebergstraat	59,2	101,7	13:43	13:38	13:34
	Top Rodeberg	59,5	101,4	13:43	13:39	13:35
	RA Dikkebusstraat	60,2	100,7	13:45	13:40	13:36
Heuvelland - Loker						
	RD Dikkebusstraat	61,3	99,6	13:46	13:41	13:37
Heuvelland - Dranouter						
	LA Planciusplein	63	97,9	13:49	13:44	13:40
	RD Lettingstraat	63,2	97,7	13:49	13:44	13:40
	RD Lettingstraat - Begin GPM Monteborg	63,8	97,1	13:50	13:45	13:41
	5° Helling - Top GPM Monteborg 800m – gem.: 7% - max: 13%	65,7	95,2	13:53	13:48	13:43
	RD Lettingstraat	65,7	95,2	13:53	13:48	13:43
Heuvelland - Kimmel						
	LA Kimmelbergweg - Begin GPM Kimmelberg	67	93,9	13:55	13:50	13:45
	6° Helling - Top GPM Kimmelberg 400m – gem.: 4% - max: 22%	67,6	93,3	13:56	13:51	13:46
	LA Berg	67,8	93,1	13:57	13:51	13:46
	RA Kleine Kimmelstraat	68,1	92,8	13:57	13:52	13:47
	LA Kimmelbergweg	68,3	92,6	13:57	13:52	13:47
	RD Kimmelbergweg	68,8	92,1	13:58	13:53	13:48
Heuvelland - Loker						
	RA Brulozestraat	69,9	91,0	14:00	13:54	13:49
Heuvelland - De Klijte						
	RA Reningelststraat	70,9	90,0	14:01	13:56	13:51
Heuvelland - Kimmel						
	RD Reningelststraat	71,8	89,1	14:03	13:57	13:52
	RD Rondpunt - Wijtschatestraat	73,6	87,3	14:06	14:00	13:55
Heuvelland - Wijtschate						
	RD Wijtschatestraat	74,6	86,3	14:07	14:01	13:56



Bevoorrading - Ravitaillement: Wijtschatestraat Vanaf 76 km tot 77 km

	LA Sint - Medardusplein	77,3	83,6	14:12	14:05	14:00
	RA Sint - Medardusplein	77,4	83,5	14:12	14:06	14:00
	RD Hospicestraat	77,3	83,6	14:12	14:05	14:00
	DW Ieperstraat - N365	78	82,9	14:13	14:07	14:01
	RD Hollebekestraat	78,1	82,8	14:13	14:07	14:01
	DW Rijselstraat - N 336	78,9	82,0	14:14	14:08	14:02
	RD Hollebekestraat	79	81,9	14:14	14:08	14:02

Ieper - Hollebeke

	LA Neerwaastenstraat	81,6	79,3	14:18	14:12	14:06
	RD Neerwaastenstraat	81,9	79,0	14:19	14:12	14:07
	RD naar Hollebeke dorp	82	78,9	14:19	14:13	14:07
-	DW Komenseweg	82,2	78,7	14:19	14:13	14:07
	RD Kortewildestraat	82,3	78,6	14:19	14:13	14:07
	LA Klijtgatstraat	83	77,9	14:21	14:14	14:08
	RD Hollebekestraat	83,5	77,4	14:21	14:15	14:09

Zonnebeke - Zandvoorde

	LA Houthemstraat	84,2	76,7	14:22	14:16	14:10
	LA Zandvoordeplaats	85,6	75,3	14:25	14:18	14:12
	RA Kruisekestraat	85,7	75,2	14:25	14:18	14:12
	LA Zandvoordestraat	85,7	75,2	14:25	14:18	14:12

Zonnebeke - Geluveld

-	RD Zandvoordestraat	87,5	73,4	14:28	14:21	14:15
	Begin helling GPM Geluveld					
	7° Helling - TOP GPM Geluveld	88,1	72,8	14:29	14:22	14:15
	600m - gem.: 2% - max: 7%					
	DW Menenstraat - N8	88,3	72,6	14:29	14:22	14:16
- -	RD Kasteelstraat	88,4	72,5	14:29	14:22	14:16
-	LA Kasteelstraat	89,6	71,3	14:31	14:24	14:18
-	RA Reutelhoekstraat	89,8	71,1	14:31	14:24	14:18

Zonnebeke - Beselare

	RD Vijverbos	90,6	70,3	14:33	14:25	14:19
	RA Oude Kortrijkstraat	91,1	69,8	14:33	14:26	14:20
	LA Beselarestraat - N303	92,4	68,5	14:35	14:28	14:22
	RA Markizaatstraat	92,6	68,3	14:36	14:28	14:22

Moorslede
























	RD Werviksestraat	95,3	65,6	14:40	14:32	14:26
-	RA Iepersesstraat	96,8	64,1	14:42	14:35	14:28
-	RD Zesde Jagerstraat	98,2	62,7	14:45	14:37	14:30
-	RD Pater Lievensstraat	98,5	62,4	14:45	14:37	14:30
	RD Gentsestraat	98,7	62,2	14:45	14:38	14:31

Roeselare

	RD Moorsleedsesteenweg	101,4	59,5	14:50	14:42	14:34
	DW Menensesteenweg	102,3	58,6	14:51	14:43	14:36
	RD Iepersesweg	102,4	58,5	14:51	14:43	14:36
	LA Plasstraat	103,1	57,8	14:52	14:44	14:37
	RD Wagenstraat	104,1	56,8	14:54	14:46	14:38
-	RA Bergstraat	105,1	55,8	14:55	14:47	14:40











 -  - 	LA Bergstraat	106,1	54,8	14:57	14:49	14:41
	RA Oude Zilverbergstraat	106,2	54,7	14:57	14:49	14:41
	LA Moorseelesteenweg	106,6	54,3	14:58	14:49	14:42
 - 	DW Rijksweg	106,7	54,2	14:58	14:50	14:42
	RD Moorseelesteenweg	106,8	54,1	14:58	14:50	14:42
 - 	LA Vijfwegenstraat	107,4	53,5	14:59	14:51	14:43
 - 	RD Vijfwegenstraat - aan de lichten	108,2	52,7	15:00	14:52	14:44
 - 	RD Vijfwegenstraat - aan de lichten	108,8	52,1	15:01	14:53	14:45
	LA Rumbeeksesteenweg	109	51,9	15:02	14:53	14:45
	RD Bollenstraat	109,1	51,8	15:02	14:53	14:45
	RA Meensesteenweg	109,3	51,6	15:02	14:53	14:46
	RD Sint Michielsstraat	109,4	51,5	15:02	14:54	14:46
	RD Sint Michielsplein	109,6	51,3	15:03	14:54	14:46
	LA Zuidstraat	109,7	51,2	15:03	14:54	14:46
	RD Grote Markt	109,8	51,1	15:03	14:54	14:46

Plaatselijke omloop

	RA Ooststraat	109,9	51,0	15:03	14:54	14:47
	RD Ooststraat	110,1	50,8	15:03	14:55	14:47
	LA Gasstraat	110,4	50,5	15:04	14:55	14:47
	RA Stationsplein	110,5	50,4	15:04	14:55	14:47
 - 	RA Jules Lagaelaan	110,6	50,3	15:04	14:55	14:48
	LA Spanjestaat	110,7	50,2	15:04	14:56	14:48
 - 	RA Mandellaan	111,7	49,2	15:06	14:57	14:49
	LA Schaapbruggestraat	112,8	48,1	15:08	14:59	14:51
	RD Rumbeeksegravier	113,7	47,2	15:09	15:00	14:52
	LA Kachtemsestraat	114,2	46,7	15:10	15:01	14:53
	RA Zwaaiekomststraat	115	45,9	15:11	15:02	14:54
 - 	DW Vierwegstraat	115,5	45,4	15:12	15:03	14:55
	RD Zwaaiekomststraat	115,6	45,3	15:12	15:03	14:55
	LA Ardooisesteentweg	115,9	45,0	15:13	15:03	14:55
	DW Mandellaan	116,7	44,2	15:14	15:05	14:56
	RD Ardooisesteentweg	116,8	44,1	15:14	15:05	14:56
 - 	RD Stationsplein	117,3	43,6	15:15	15:05	14:57
	RA Stationsplein	117,4	43,5	15:15	15:06	14:57
	LA Sint Amandsstraat	117,6	43,3	15:15	15:06	14:57

Eerste doortocht aankomstlijn

 - 	RD Sint Amandsstraat	118	42,9	15:16	15:07	14:58
	LA Noordstraat	118,2	42,7	15:16	15:07	14:58
	LA Ooststraat	118,5	42,4	15:17	15:07	14:59
	RD Ooststraat	118,8	42,1	15:17	15:08	14:59
	LA Gasstraat	119,1	41,8	15:18	15:08	15:00
 - 	RA Stationsplein	119,2	41,7	15:18	15:08	15:00
	RA Jules Lagaelaan	119,3	41,6	15:18	15:08	15:00
	LA Spanjestaat	119,4	41,5	15:18	15:09	15:00
	RA Mandellaan	120,4	40,5	15:20	15:10	15:01
	LA Schaapbruggestraat	121,5	39,4	15:21	15:12	15:03
	RD Rumbeeksegravier	122,4	38,5	15:23	15:13	15:04
	LA Kachtemsestraat	122,9	38,0	15:24	15:14	15:05

	RA Zwaaiekomststraat	123,8	37,1	15:25	15:15	15:06
 - 	DW Vierwegstraat	124,3	36,6	15:26	15:16	15:07
	RD Zwaaiekomststraat	124,4	36,5	15:26	15:16	15:07
	LA Ardooisesteeweg	124,7	36,2	15:26	15:17	15:08
 - 	DW Mandellaan	125,4	35,5	15:28	15:18	15:09
	RD Ardooisesteeweg	125,5	35,4	15:28	15:18	15:09
 - 	RD Stationsplein	126	34,9	15:28	15:19	15:09
	RA Stationsplein	126,1	34,8	15:29	15:19	15:10
	LA Sint Amandsstraat	126,2	34,7	15:29	15:19	15:10
Tweede doortocht aankomstlijn		126,5	34,4	15:29	15:19	15:10
Derde doortocht aankomstlijn		135,1	25,8	15:43	15:32	15:22
Vierde doortocht aankomstlijn		143,7	17,2	15:56	15:45	15:35
Vijfde doortocht aankomstlijn		152,3	8,6	16:10	15:58	15:47
	Aankomst	160,9	0,0	16:24	16:11	15:59