











































































































































Wegwijzer & Uurrooster

	km +	km -	34 km/h	36 km/h	38 km/h
  Moregemplein   Moregemplein,  Peperstraat	39.3	87.9	12:39	12:36	12:32
Helling 1: Moregemplein	40.0	87.3	12:41	12:37	12:33
 Oudenaardseweg (N494)   					
Wortegem	41.5	85.7	12:43	12:39	12:36
 Oudenaardseweg (N494)					
  Oudenaardseweg (N494),   Oudenaardseweg (N494),   Wortegemplein	42.9	84.3	12:46	12:41	12:38
  Anzegemseweg (N494)	43.8	83.4	12:47	12:43	12:39
West-Vlaanderen					
Anzegem	45.0	82.2	12:49	12:45	12:41
 Wortegemsesteenweg (N494)					
  Wortegemsesteenweg (N494),   Statiestraat (N382),  Statiestraat (N382)  89/97,  Bevrijdingslaan	46.3	81.0	12:52	12:47	12:43
  Bevrijdingslaan	48.0	79.2	12:55	12:50	12:46
Kaster	48.1	79.1	12:55	12:50	12:46
 Bevrijdingslaan (N382)					
  Bevrijdingslaan (N382)	49.2	78.0	12:57	12:52	12:48
  Scheldestraat (N36)	49.8	77.4	12:58	12:53	12:49
Avelgem					
Kerkhove	50.5	76.8	12:59	12:54	12:50
 Bruggesteenweg (N36)					
  Bruggesteenweg (N36),    Brugstraat (N36)	51.0	76.2	13:00	12:55	12:51
  Brugstraat (N36)	51.4	75.8	13:01	12:56	12:51
Oost-Vlaanderen					
Kluisbergen					
Berchem	51.7	75.5	13:01	12:56	12:52
 Schelde,  Kerkstraat (N8),   Kerkstraat   Berchemplein,  Molenstraat					
   Molenstraat	53.2	74.1	13:04	12:59	12:54
Ruien	53.6	73.6	13:05	12:59	12:55
  Grote Herrenweg					
   Grote Herrenweg,   Grote Herrenweg,    200m   Grote Herrenweg,   Wuipelstraat,  	53.8	73.4	13:05	13:00	12:55
  Bergstraat	56.8	70.4	13:10	13:05	13:00
Helling 2: Kluisberg	57.2	70.0	13:11	13:05	13:00
1000m - Gem. 8% - Max. 13%					
Henegouwen					
Mont de l'Enclus					
Orroir	57.3	70.0	13:11	13:05	13:00
    Enclus du Haut    Rue de la Montagne,   Rue des Résistants,            	57.2	70.0	13:11	13:05	13:00
  Rue Couture d'Orroir					
Amougies	59.0	68.2	13:14	13:08	13:03
 Rue Couture d'Orroir					
                    	59.8	67.4	13:16	13:10	13:04
Russeignies	61.3	65.9	13:18	13:12	13:07
 Rue Couture du Moulin					
                    	61.6	65.7	13:19	13:13	13:07
  Rue du Trieu	64.3	62.9	13:24	13:17	13:12

Wegwijzer & Uurrooster

	km +	km -	34 km/h	36 km/h	38 km/h
Helling 3: Côte de Trieu	64.6	62.6	13:24	13:18	13:12
Oost-Vlaanderen					
Kluisbergen					
Kwaremont	64.6	62.6	13:24	13:18	13:12
<ul style="list-style-type: none"> ↑ Knokstraat, → Drogenbroodstraat, ↔ Ronde van Vlaanderenstraat, ↑ Lamontstraat Rensters: ← Kalkhovenstraat Volgers: ↑ Lamontstraat, ↓ Lamontstraat, ▲ → Ter Boekerstraat, ↔ Dalstraat, ↔ Driesstraat, → Neerhofstraat (terug op parcours) ← Middelloopstraat, → Paterbergstraat 					
Helling 4: Paterberg	68.2	59.0	13:30	13:24	13:18
<ul style="list-style-type: none"> 360m - Gem. 12,9% - Max. 20,3% - 360m ← Stooktestraat, ↔ Driesstraat, → Neerhofstraat 					
Oudenaarde					
Melden	70.8	56.4	13:35	13:28	13:22
<ul style="list-style-type: none"> ↑ Hevelweg, ↔ Hevelweg, ↓ Hevelweg, ↓ Hevelweg ↔ Berchemweg (N8) 					
Leupegem	72.5	54.7	13:38	13:31	13:25
<ul style="list-style-type: none"> ↑ Berchemweg (N8) 					
Bevoorrading	75.1	52.1	13:43	13:35	13:29
<ul style="list-style-type: none"> ↑ Berchemweg (N8), ↓ Leupegemstraat (N8) ↑ Leupegemstraat (N8), ▲, ↓ Leupegemstraat (N8) 					
Edelare	75.1	52.1	13:43	13:35	13:29
<ul style="list-style-type: none"> ↑ Edelareberg (N8) 					
Helling 5: Edelareberg	76.2	51.1	13:44	13:37	13:30
<ul style="list-style-type: none"> ↑ Edelareberg (N8), ↑ Kerzelare (N8) 					
Volkegem	76.5	50.7	13:45	13:37	13:31
<ul style="list-style-type: none"> ↑ Geraardsbergenstraat (N8), ← Steenbergstraat ↑ Steenbergstraat, ↔ Rogier Van Brakelstraat, ↑ De La Kethulleplein 50m, ↑ Volkegemberg, → Wolvenberg 					
Helling 6: Wolvenberg	77.9	49.3	13:48	13:40	13:33
<ul style="list-style-type: none"> 645m - Gem. 7,9% - Max. 17,3% 					
Mater	78.9	48.4	13:49	13:41	13:35
<ul style="list-style-type: none"> → Holleweg 2400m, ← Karel Martelstraat ↑ Karel Martelstraat, ↑ Matersplein, → Keirestraat ↑ Keirestraat, ▲ ↑ Keirestraat, ← Jagerij 100m, ▲ ↑ Jagerij, ↑ Tussenhove, → Bruul, ↓ Duisbeke, → Meerhem, Smarre Volgers: ← Smarre, ↑ Knokstraat, → Heufkensstraat, → Vredesplein, ← Franskouter 					
Zwalm	80.4	46.9	13:52	13:44	13:37
Sint-Denijs-Boekel	81.9	45.3	13:55	13:47	13:39
<ul style="list-style-type: none"> ← Molenberg 					
Helling 7: Molenberg	82.0	45.3	13:55	13:47	13:39
<ul style="list-style-type: none"> 463m - Gem. 7% - Max. 14,2% - 300m ↔ Wijlegem ▲ ↑ Wijlegem, ↔ Kouteren, ← Wijlegem 					
Roborst	83.4	43.9	13:57	13:49	13:42
<ul style="list-style-type: none"> ▲ ↑ Borstekouterstraat ↑ Borstekouterstraat, ↑ Borstekouterstraat 300m ↑ Borstekouterstraat ▲ 					
Zottegem	84.4	42.9	13:59	13:51	13:43
	91.5	35.7	14:11	14:02	13:54
	91.9	35.3	14:12	14:03	13:55
	92.6	34.6	14:13	14:04	13:56
	94.6	32.6	14:17	14:08	13:59
	95.5	31.7	14:19	14:09	14:01
	96.4	30.8	14:20	14:11	14:02

Wegwijzer & Uurrooster

	km +	km -	34 km/h	36 km/h	38 km/h
Velzeke-Ruddershove	96.5	30.7	14:20	14:11	14:02
↑ Paddestraat 2300m					
↓ ↑ Paddestraat, ↑ ↓ Romeinsplein, ↑ Beugelstraat	98.7	28.5	14:24	14:15	14:06
↓ Lippenhovestraat 1300m, ↓ Lippenseweg, ↑ Steenbekerstraat	99.3	28.0	14:25	14:15	14:07
Oosterzele					
Balegem	101.2	26.0	14:29	14:19	14:10
↑ Bierman, ↓ Evelandweg					
↑ Cijnsweg, ↓ Pontslag, ↑ Frankenbos, ↑ ↓ Frankenbos, ↓ Frankenbos	103.9	23.3	14:33	14:23	14:14
↑ ↓ Lange Munte 2500m	106.3	20.9	14:38	14:27	14:18
Gavere					
Dikkelvenne	108.8	18.4	14:42	14:31	14:22
↑ Staatsbaan (N415), ↓ Provinciebaan (N444)					
Oosterzele					
Scheldewindeke	109.9	17.3	14:44	14:33	14:24
↑ Hundelgemsesteenweg (N444)					
Gavere					
Baaigem	110.3	16.9	14:45	14:34	14:24
↑ Hundelgemsesteenweg (N444)					
Merelbeke					
Merelbeke	111.7	15.5	14:47	14:36	14:26
↑ Hundelgemsesteenweg (N444)					
↓ (aan fietswinkel) Molenstraat	115.4	11.8	14:54	14:42	14:32
↓ ↑ Molenstraat, ↑ ↓ Gaversessteenweg	116.0	11.2	14:55	14:43	14:33
↓ ↑ Gaversessteenweg	117.2	10.0	14:57	14:45	14:35
↓ ↑ Gaversessteenweg	120.2	7.0	15:02	14:50	14:40
↓ ↑ Zwijnaardsesteenweg (N469)	120.4	6.9	15:02	14:51	14:40
↓ ↑ Zwijnaardsesteenweg (N469), Scheldekanaal	120.5	6.7	15:03	14:51	14:40
Gent					
Zwijnaarde	122.2	5.0	15:06	14:54	14:43
↓ ↑ Adolphe della Faillelaan, Schelde, E17, Heirweg Noord,	122.2	5.0	15:06	14:54	14:43
↓ ↑ Heirweg Noord, E40, Ringvaart	123.3	3.9	15:08	14:56	14:45
Gent	124.0	3.2	15:09	14:57	14:46
↓ ↑ Zwijnaardsesteenweg, Haardstedestraat, ↓ Steenakker 700m, ↑ ↓ Zwijnaardsesteenweg	124.1	3.2	15:09	14:57	14:46
↑ Zwijnaardsesteenweg, ↑ Zwijnaardsesteenweg	125.4	1.8	15:11	14:59	14:48
↑ Zwijnaardsesteenweg, ↑ Zwijnaardsesteenweg, ↑ Normalschoolstraat	126.0	1.2	15:12	15:00	14:49
↑ Overpoortstraat, ↑ Sint-Pietersplein	126.8	0.4	15:14	15:01	14:50
Aankomst	127.2	0.0	15:14	15:02	14:51