
















ROAD BOOK









DIMANCHE 17 AVRIL 2011

13ème Grand Prix BATI METALLO

FAIT	A FAIRE	DIR		ENTITES, COMMUNES, ET RUES TRAVERSEES	Hrs passage	
				VILLE-POMMEROEUL	42 kh	38 kh
				RN 552 - Place		
0				Place des Bouilloires	14.30	14.30
0	126,2	T.D.		DEPART REEL - CAFE LE BLASON	14.30	14.30
0,2	126	A.G.		ILOT DIRECTIONNEL - Embranchement R.N.552	14.31	14.31
0,5	125,8	A.D.		RN 552	14.31	14.31
				POMMEROEUL		
1,4	124,8	A.D.		Rue du Petit Crespin	14.32	14.32
3,1	123,1	T.D.		SPRINT VOLANT - Place des Martyrs- rue Cantillon	14.33	14.33
3,4	122,8	T.D.		Rue d' Harchies	14.34	14.34
3,8	122,4	A.G.		ILOT DIRECTIONNEL - Pont Bowstring	14.34	14.34
4,4	121,8	A.G.		ILOT CENTRAL - Route d'Hensies	14.36	14.37
				HENSIES		
5,9	120,5	T.D.		Rue de Chièvres	14.37	14.38
				MONTROEUL SUR HAINE		
6,9	119,3	A.G.		Boulevard des Droits de l'Homme	14.38	14.39
				THULIN		
9,8	116,5	T.D.		Entré Rond-point	14.42	14.44
9,9	116,3	A.D.		2ème Sortie au Rond-point	14.43	14.45
11,2	115	T.D.		Pont sur RN 51	14.46	14.48
				ELOUGES		
11,9	114,3	A.D.		R.N.553 - rue du Commerce	14.47	14.49
13	113,2	T.D.		Place EGLISE	14.49	14.51
13,2	115	T.D.		Rue du Commerce - rue de la Fontaine	14.49	14.51
13,8	111,4			Début GPM 1	14.50	14.53
				WIHERIES		
14,3	111,9			Casse vitesse		
14,9	111,3			Sommet GPM 1	14.52	14.55
15,1	111,1	A.D.		Rue du Quiévrain	14.52	14.55
				AUDREGNIES		
16,9	109,3	A.G.		Place - tour de la Place par la gauche	14.55	14.58
17,2	109	A.D.		Rue de l'Eglise	14.55	14.58
17,5	108,7	A.G.		Placette - Rue de la Ville	14.56	14.59
				ANGRE		

19,4	106,8	T.D.		Rue des Bruyères - Rue E. Cornez	14:58	15:01
19,8	106,2	A.G.		Début GPM 2 - Rue d'Angre	14:59	15:02
ONNEZIES						
21	105,2			Sommet GPM 2	15:00	15:03
21,1	105,1	A.G.		Rue des Juifs - début tronçon pavés	15:01	15:04
21,2	105	A.G.		Fin tronçon pavé - rue de l'Abreuvoir - Chemin de Montignies	15:01	15:04
22,3	103,9	A.D.		Chaussée Brunehaut	15:02	15:06
MONTIGNIES- SUR- ROC						
22,6	103,6	A.G.		Rue de la Roquette - Trieu du Quesnoy - Début tronçon pavés	15:03	15:07
22,8	103,4	T.D.		Début GPM 3	15:03	15:07
23,2	102,7	A.D.		Sommet GPM 3 - Place	15:04	15:08
23,3	102,9	A.G.		Drève du Château	15:04	15:08
WIHERIES						
24,4	101,7	T.D.		Rue de Montignies	15:06	15:10
25,2	101	A.D.		Rue des Chênes	15:07	15:11
25,7	100,5	A.G.		ILOT - Rue Basse	15:08	15:11
26,3	99,9	T.D.		Rue Basse	15:08	15:11
27,2	99	A.D.		Casse vitesse - Rue du Quesnoy	15:09	15:12
28	98,2	A.G.		RN 549 - Rue du Préfeuille	15:11	15:16
DOUR						
29,1	97,1	A.D.		Rn 555-rue de France-Rond-point-chemin des croix rue d'offignies	15:13	15:17
29,4	96,8	T.D.		Ilot central		
29,5	96,7	T.D.		Plateau casse vitesse		
29,6	96,6	T.D.		Bordure centrale		
29,7	96,5			Virage très dangereux		
PETIT-DOUR						
29,8	96,4	A.D.		Rue d'Offignies - Rue du Tombois	15:16	15:22
BLAUGIES						
30,7	95,5	A.D.		Route Verte	15:17	15:22
ATHIS						
32,6	93,6	T.D.		Avenue des Hauts-Pays	15:18	15:23
ERQUENNES						
33,6	92,6	T.D.		Avenue des Hauts-Pays	15:19	15:25
FAYT-LE-FRANC						
34	92,2	T.D.		Carrefour de la Garde	15:20	15:26
36,9	89,3	T.D.		Passe tout outre - rue Chevauchoir	15:24	15:30
AUTREPPE						
37,7	88,5	T.D.		Rue D'Autreppe - Chevauchoir	15:25	15:31
ROISIN						
39,9	86,3	A.G.		Pont sur la Honnelle - rue de la Vallée - rue Joncrette	15:27	15:33
40	86,2			Début GPM 4	15:27	15:33
41,4	84,8			Sommet GPM 4	15:29	15:35
42	84,2	A.D.		Malakoff - rue Jean Genain	15:30	15:37
42,2	84	T.D.		Place - rue E. Prevost	15:30	15:37
42,3	83,9	A.D.		RN 553 - Rue d' en Haut	15:31	15:38

		T.D.		ANGREAU		
44	82,2			RN 553 -Rue du Quesnoy	15:34	15:40
				ANGRE		
46,5	78,7	A.D.		RN 553 - Pont sur la Honnelle	15:37	15:44
46,6	79,6	T.D.		Début GPM 5 RN 553 - Rue Bernier - Place	15:37	15:44
46,8	79,4	T.D.		Rue d' Angre	15:37	15:44
				ONNEZIES		
47,9	78,3			Sommet GPM 5 - rue d'Angre	15:39	15:46
48	78,2	A.G.		Rue des Juifs - début tronçon pavés	15:39	15:46
48,2	78	A.D.		rue des Jonquilles - Fin tronçon pavés	15:39	15:46
48,3	77,9	A.G.		Début GPM 6 - Rue Général Cochez - rue d'Onnezies	15:40	15:47
				AUTREPPE		
49,9	76,3	T.D.		Sommet GPM 6 - Place - rue D'Autreppe	15:42	15:49
50,7	75,5	A.D.		Rue Chevauchoir	15:43	15:50
				ROISIN		
51,9	75,3	T.D.		Pont sur la Honnelle - Rue de la Vallée	15:43	15:50
52	75,2	T.D.		Début GPM 7	15:43	15:50
53,4	72,8	T.D.		Sommet GPM 7	15:45	15:53
53,6	72,6	A.D.		Malakoff - Rue Jean Genain	15:46	15:54
53,7	72,5	T.D.		Place - Rue E. Prevost	15:46	15:54
53,9	72,3	A.D.		RN 553 - Rue d'En Haut	15:47	15:55
				ANGREAU		
55,8	70,4	T.D.		ZONE RAVITAILLEMENT - RN 553 - Rue du Quesnoy - Place	15:49	15:58
				ANGRE		
58	68,2	A.D.		RN 553 - Pont sur la Honnelle	15:52	16:02
58,1	68,1	T.D.		Début GPM 8 - RN 553 - Rue Bernier - Place	15:52	16:02
58,3	67,9	T.D.		Rue d' Angre	15:52	16:02
				ONNEZIES		
59,5	66,7			Sommet GPM 8 - rue d'Angre	15:55	16:04
59,6	66,6	A.G.		Rue des Juifs - début tronçon pavés	15:55	16:04
59,8	66,4	A.G.		Fin tronçon pavés - rue de l'Abreuvoir -Chemin de Montignies	15:55	16:05
60,8	65,4	A.D.		Chaussée Brunehault	15:57	16:06
				MONTIGNIES- SUR- ROC		
61,1	65,1	A.G.		Rue de la Roquette - Trieu du Quesnoy - Début tronçon pavés	15:57	16:07
61,2	65	T.D.		Début GPM 9	15:57	16:07
61,7	64,5	A.D.		Sommet GPM 9	15:58	16:08
61,8	64,4	A.G.		Drève du Château - fin tronçon pavé	15:58	16:08
				WIHERIES		
63,1	63,1	T.D.		Rue de Montignies	16:00	16:10
63,6	62,6	A.G.		RN 553 - Rue des Chênes	16:01	16:11
65	61,2	A.G.		Route de Quievrain	16:02	16:12
				AUDREGNIES		
66	60,2	T.D.		Chemin de Wihéries	16:05	16:15
66,9	59,3	A.G.		Place - Tour de la Place par la gauche	16:05	16:15
67,2	59	A.D.		Rue de l'Eglise	16:05	16:16

67,6	58,6	A.D		Début GPM 10 - Rue du Calvaire	16:06	16:16
				ELOUGES		
69,2	57	T.D		Sommet GPM 10 - Rue d'Audregnies	16:10	16:22
70,5	55,7	T.D.		Rue de la Chapelle	16:11	16:23
71	55,2	A.G.		Place - rue du Commerce (Eglise)	16:12	16:24
72	54,2	A.G.		RN 553 - rue du Commerce	16:13	16:25
72,2	54	A.G		RN 552 - rue d'Elouges	16:14	16:26
				THULIN		
74,3	51,9	A.D		ROND POINT AG - Bd des Droits de l'Homme	16:15	16:27
				MONTROEUL SUR HAINE		
74,5	51,7	T.D.		Boulevard Sud Borinage	16:15	16:27
				HENSIES		
77,3	48,9	A.D		Rue de Chièvres	16:20	16:32
				POMMEROEUL		
79,7	46,5	A.G		ILOT - Route d'Hensies	16:24	16:36
80,2	46	A.D		Pont Bowstring	16:24	16:36
80,5	45,7	A.D		LOT DIRECTIONNEL - Rue d' Harchies	16:25	16:37
80,9	45,3	T.D.		Rue Cantillon	16:25	16:37
81,2	45	T.D.		Sprint Volant 2 - Place des Martyrs - rue du Petit Crespin	16:26	16:38
82,8	43,4	A.G		RN 552 - Pont de Thulin	16:28	16:41
				VILLE-POMMEROEUL		
83,8	42,4	A.D.		Echangeur RN 552	16:29	16:42
85,1	41,1	T.D		Entrée circuit local - Place des Bouilloires	16:31	16:44
85,2	41	T.D		Début circuits locaux - 5 Tours - Passage ligne d' arrivée	16:31	16:44
85,5	39,7	T.D		ZONE RAVITAILLEMENT		
87,2	39	A.D.		RN 50	16:34	16:47
				HAUTRAGE		
90	36,2	A.D		Rue O. Lescot - Pont sur canal	16:38	16:52
90,5	35,7	A.D.		Rue de Ville-Pommeroeul	16:39	16:53
				VILLE-POMMEROEUL		
91,5	34,7	T.D		rue d'Hautrage	16:40	16:54
90,8	33,4	A.G		Rue St-Brice ROND POINT	16:42	16:57
93,1	33,1	A.D		RN 552	16:42	16:57
93,4	32,8	T.D		Passage Ligne d'Arrivée - FIN 1er CIRCUIT LOCAL	16:43	16:58
101,6	24,6			Passage Ligne d'Arrivée - FIN 2ème CIRCUIT LOCAL	16:55	17:11
109,8	16,4			Passage Ligne d'Arrivée - FIN 3ème CIRCUIT LOCAL	17:07	17:24
118	8,2			Passage Ligne d'Arrivée - FIN 4ème CIRCUIT LOCAL	17:19	17:37
126,2	0			ARRIVEE	17:31	17:50