



















Nieuwpoort - Ichtegem

2e rit 3-daagse van West-Vlaanderen 2011

		Tijdschema		
Versie 02/02/2011		41 km/u	43 km/u	45 km/u
1	NIEUWPOORT			
2	Nieuwpoort			
3			12:00	12:00
4				12:00
5	↑ RD			
6	↶ LA			
7	↶ LA			
8	↶ LA			
9	↶ LA			
10	↶ LA	0,0 km	12:07	12:07
11	↶ LA	2,7 km	12:10	12:10
12	↶ RA	3,7 km	12:12	12:12
13	↶ RD	4,3 km	12:13	12:13
14	↶ RA			
15	↶ RA	4,8 km	12:14	12:13
16	↶ RA			
17	↶ RA			
18	↶ LA			
19	↶ LA	5,0 km	12:14	12:13
20	Sint Joris			
21				
22		8,2 km	12:19	12:18
23	MIDDELKERKE			
24	Mannekensvere			
25				
26		9,3 km	12:20	12:19
27				
28	St. Pieters-Kapelle			
29	↶ LA	13,6 km	12:26	12:25
30	GISTEL			
31	Zevekote			
32				
33		17,2 km	12:32	12:31
34	Gistel			
35				
36	↑ RD	19,4 km	12:35	12:34
37	↑ RD	20,7 km	12:37	12:35
38	↑ RD			
39	↶ RA	20,8 km	12:37	12:36
40	↶ RA	22,9 km	12:40	12:38
41	↶ LA			
42	Moere			
43	↑ RD	23,8 km	12:41	12:40
44	ICHTEGEM			
45	Eernegem			
46				
47	↶ LA	25,5 km	12:44	12:42
48	↶ RA	27,5 km	12:47	12:45
49	↶ RA	28,5 km	12:48	12:46
50	↶ RA			
51	↶ RA			
52	Ichtegem			
53	↶ LA	30,3 km	12:51	12:49
54	↶ RD	32,8 km	12:55	12:52
55				
56				
57	↶ RA	35,3 km	12:58	12:56
58	↶ LA	35,9 km	12:59	12:57
59	↶ RD	37,8 km	13:02	12:59
60				
61	↶ RA	38,5 km	13:03	13:00
62	↶ LA	39,5 km	13:04	13:02
63	KOEKELARE			
64	Koekelare			
65				
66	↑ RD	41,0 km	13:07	13:04

Nieuwpoort - Ichtegem

2e rit 3-daagse van West-Vlaanderen 2011

Versie 02/02/2011				Tijdschema		
				41 km/u	43 km/u	45 km/u
67			Provinciebaan (N363)			
68	Bovekerke					
69		RD	Kruispunt Staatsbossen (middengeleiders) (!!!)	43,8 km	13:11	13:08
70			Provinciebaan (N363)			13:05
71	DIKSMUIDE					
72	Vladslo					
73		RD	Kruispunt Wikkelaar	44,7 km	13:12	13:09
74			Wijnendalestraat (N363)			13:06
75	Beerst					
76			Wijnendalestraat			
77		LA	Oostendestraat (middengelleiders) (!!!)	48,1 km	13:17	13:14
78	Diksmuide					13:11
79			De Breyne Peelaertstraat			
80		RA	Markt	51,1 km	13:21	13:18
81		LA	Koning Albertstraat	51,3 km	13:22	13:18
82		RD	Kruispunt, richting Ieper (lichten)	51,5 km	13:22	13:18
83			Woumenweg (N369) (middengeleiders)(!!!)			13:15
84	Woumen					
85			Woumenweg (N369)			
86		RD	Woumen kerk	55,2 km	13:27	13:24
87			Iepersteenweg (N369)			13:20
88			Provinciaal domein De Blankaert	57,1 km	13:30	13:26
89	HOUTHULST					
90	Merkem					
91			Iepersteenweg (N369)			
92		RD	Kruispunt De Kippe (middengeleiders) (!!!)	59,2 km	13:33	13:29
93	LANGEMARK- POELKAPELLE					
94	Bikschote					
95			Provincieweg (N369)			
96			Monument Steenstraete	64,5 km	13:41	13:37
97	IEPER					
98	Zuidschote					
99		RA	Steenstraat	64,7 km	13:41	13:37
100		RD	Generaal Lotzstraat dwarsen			13:33
101		LA	Steenstraat, richting Elverdinge	65,4 km	13:42	13:38
102	Elverdinge					13:34
103			Steenstraat			
104		RA	Boezingestraat			
105		RD	Rijksweg Veurne-Ieper dwarsen (lichten)	69,5 km	13:48	13:43
106			d'Ennetiereplein			13:39
107		LA	Sint Livinusstraat			
108		RA	Vlamertingestraat	69,8 km	13:49	13:44
109	Vlamertinge					13:40
110			Guido Gezellestraat			
111			Poperingseweg dwarsen	73,5 km	13:54	13:49
112			Hugo Verrieststraat			13:45
113			SPOOROVERWEG			
114			Trein : 13u35	73,6 km	13:54	13:49
115			Bellestraat			13:45
116		RD	Rondpunt, richting Reningelst	74,0 km	13:55	13:50
117			Bellestraat			13:45
118	POPERINGE					
119	Reningelst					
120			Vlamertingseweg			
121		RA	Café Zevekote	79,6 km	14:03	13:58
122			Zevekotestraat			13:53
123		LA	Heuvellandseweg	80,4 km	14:04	13:59
124	HEUVELLAND					13:54
125	Westouter					
126			Reningelststraat			
127		LA	Poperingestraat (N315)	81,2	14:05	14:00
128			Westouter Kerk	84,4	14:10	14:04
129		LA	Sulferbergstraat			13:59
130			SULFERBERG			
131	Loker					
132		RA	Kruispunt Hoekjes	86,5 km	14:13	14:07
						14:02

Nieuwpoort - Ichtegem

2e rit 3-daagse van West-Vlaanderen 2011

Versie 02/02/2011						Tijdschema			
							41 km/u	43 km/u	45 km/u
133					Rodebergstraat (N372)				
134					RODEBERG				
135	LA	↑			Schomminkelstraat	86,9 km	14:14	14:08	14:02
136	LA	↑			Gildestraat	88,5 km	14:16	14:10	14:05
137	RA	↓			Dikkebusstraat	88,7 km	14:16	14:10	14:05
138	RD	↓			Markt (kerk Loker) richting Dranouter (versmalling) (!!!)	90,2 km	14:19	14:12	14:07
139					Dranouter	90,4 km	14:19	14:13	14:07
140					Dikkebusstraat				
141	LA	↑			Lettingstraat	92,7 km	14:22	14:16	14:10
142					MONTEBERG				
143					Kemmel				
144	LA	↑			Kemmelbergweg	95,3 km	14:26	14:19	14:14
145					KEMMELBERG	95,8 km	14:27	14:20	14:14
146					2e RUSH				
147	LA	↑			Klokhofweg	96,4 km	14:28	14:21	14:15
148	RA	↓			Kleine kemmelbergweg	97,3 km	14:29	14:22	14:16
149	RA	↓			Lokerstraat (Traisnel)	98,0 km	14:30	14:23	14:17
150					Dries	99,8 km	14:33	14:26	14:20
151					Polenlaan				
152	RA	↑			Reningelststraat	100,0 km	14:33	14:26	14:20
153					Rondpunt Polka, richting Wijtschate	100,2 km	14:33	14:26	14:20
154					Wijtschatestraat				
155					Wijtschate				
156					Kemmelstraat				
157	RA LA	↑			Markt Wijtschate	103,9 km	14:39	14:31	14:25
158					Staaanijzerstraat				
159	RD	↑			Ieperstraat dwarsen (N365)	104,2 km	14:39	14:32	14:25
160					Houtemstraat				
161	RD	↑			Rijselstraat dwarsen	105,8 km	14:41	14:34	14:28
162					Houtemstraat				
163	LA	↑			Kleine Houtemstraat	105,8 km	14:41	14:34	14:28
164	LA	↑			Neerwaastensestraat	108,8 km	14:46	14:38	14:32
165					IEPER				
166					Hollebeke				
167	RA	↑			Hollebekeplein tot Komenseweg, richting Ieper, Komen volgen	109,6 km	14:47	14:39	14:33
168	LA	↑			Komenseweg				
169	RA	↑			Kasteelhoekstraat (!!!)	110,6 km	14:48	14:41	14:34
170					Zillebeke				
171	RA	↑			Wervikstraaat	111,5 km	14:50	14:42	14:35
172					ZONNEBEKE				
173					Zandvoorde				
174					Zilebekestraat (middengeleiders) (!!!)				
175	RA	↑			Zandvoordeplaats				
176	2x LA	↑			Kerk Zandvoorde (!!!), richting Geluveld	115,2 km	14:55	14:47	14:40
177					Zandvoordestraat				
178					Geluveld				
179	RD	↑			Rijksweg Ieper-Menen dwarsen	117,2 km	14:58	14:50	14:43
180					Kasteelstraat				
181					BEVOORRADING				
182	LA	↑			Wervikstraat (Kortekeer)	118,7 km	15:00	14:52	14:45
183					Beselare				
184					Wervikstraat (N303)				
185					Beselareplaats	120,0 km	15:02	14:54	14:47
186					Beselarestraat (N303)				
187					Zonnebeke				
188	RD	↑			Kruispunt Broodseinde	123,5 km	15:07	14:59	14:51
189					Passendalestraat (N303)				
190					Passendale				
191					Passendaleplaats	126,6 km	15:12	15:03	14:55
192					Molenstraat				
193					Westrozebekestraat (N303)				
194					STADEN				
195					Westrozebeke				
196					Passendalesteenweg (N303)				
197	RA LA	↑			Rondpunt, richting centrum Westrozebeke	129,9 km	15:17	15:08	15:00
198					Dorpsstraat				
199	LA	↑			Vijfwegenstraat	103,5 km	14:38	14:31	14:25

Nieuwpoort - Ichtegem

2e rit 3-daagse van West-Vlaanderen 2011

		Tijdschema				
Versie 02/02/2011			41 km/u	43 km/u	45 km/u	
200	Staden					
201		Sint-Elooistraat				
202		RA LA Kruispunt Vijfwegen, richting Houthulst (!!!)	134,2 km	15:23	15:14	15:05
203		Rekestraat				
204		RD Stadenreke, richting centrum Houthulst (!!!)	136,5 km	15:26	15:17	15:09
205		Rekestraat				
206	Houthulst					
207		Stadenstraat				
208		RD Rondpunt	138,4 km	15:29	15:20	15:11
209		Kerk Houthulst	138,5 km	15:29	15:20	15:11
210		Kerkstraat (versmalling) (!!!)	138,6 km	15:29	15:20	15:11
211		RA Klerkenstraat (N301)	139,0 km	15:30	15:20	15:12
212	Klerken					
213		RA Klerkenstraat (N301)				
214		RA Kruispunt Smisseye, richting Zarren	142,0 km	15:34	15:25	15:16
215		Zarrenstraat				
216	KORTEMARK					
217	Zarren					
218		LA Klerkenstraat	145,2 km	15:39	15:29	15:20
219	DIKSMUIDE					
220	Esen					
221		LA Kruispunt Roggeveld	145,6 km	15:40	15:30	15:21
222		Steenstraat (2000m kasseien)				
223		RA Klerkenstraat (N301)	148,6 km	15:44	15:34	15:25
224		RA Rondpunt, richting Esen	151,2 km	15:48	15:37	15:28
225		LA Esenweg (N35)				
226		LA Esenplein, richting Vladslo	152,2 km	15:49	15:39	15:29
227		SPOOROVERWEG	152,3 km	15:49	15:39	15:30
228		Trein : 15u42				
229	Vladslo					
230		RD Vladsloplein	154,5 km	15:53	15:42	15:33
231		Werkenstraat				
232		Kortewildestraat				
233		RA Wikkelaarstraat				
234		Kruispunt Wikkelaar	157,9 km	15:58	15:47	15:37
235		Provinciebaan (N363)				
236	KOEKELARE					
237	Bovekerke					
238		RD Provinciebaan (N363)				
239		Kruispunt Staatsbossen (middengeleiders) (!!!)	159,9 km	16:01	15:50	15:40
240		Provinciebaan (N363)				
241	Koekelare					
242		RD Rondpunt Belhutte	159,7 km	16:00	15:49	15:39
243		Provinciebaan (N363)				
244	ICHTEGEM					
245	Ichtegem					
246		LA Diksmuidebaan (N363)				
247		Kruispunt De Reiger (middengeleiders) (!!!)				
248		Arthur Coussensstraat				
249		RA Markt				
250		RA Engelstraat (versmalling) (!!!)	166,0 km	16:09	15:58	15:48
251		1° DOORTOCHT AAN DE AANKOMSTLIJN	166,5 km	16:10	15:59	15:49
252		3e RUSH				
253		Nog 3 ronden van 11 km over				
254		Engelstraat				
255		RA Keibergstraat	0,3 km			
256		KEIBERG	1,1 km			
257		RD Diksmuidebaan dwarsen	2,2 km			
258		Fonteinstraat (kasseien)				
259		RA Zuster Clarastraat	2,6 km			
260		RD Kortemarkstraat dwarsen	2,9 km			
261		Ruidenbergstraat				
262		LA Vinkenveldstraat	3,8 km			
263						
264	KORTEMARK					
265	Edewalle					
266		RA Ruidenberstraat	4,9 km			

Nieuwpoort - Ichtegem

2e rit 3-daagse van West-Vlaanderen 2011

Versie 02/02/2011						Tijdschema			
							41 km/u	43 km/u	45 km/u
267									
268		RA	Steenstraat			6,2 km			
269									
270			Ichtegem						
271		RA	Ruidenbergstraat			6,4 km			
272			RUIDENBERG						
273		LA	Bergstraat			6,5 km			
274		LA	Veldemolenstraat			7,0 km			
275		RA	Diksmuidebaan			7,5 km			
276		LA	Kruispunt De Reiger, (middengeleiders) (!!!)			9,0 km			
277			Arthur Coussensstraat						
278			Markt						
279		RA	Engelstraat (versmalling) (!!!)			10,8 km			
280									
281			2° DOORTOCHT AAN DE AANKOMSTLIJN			177,5 km	16:26	16:14	16:03
282									
283			3° DOORTOCHT AAN DE AANKOMSTLIJN			188,5 km	16:42	16:30	16:18
284									
285			AANKOMST			199,5 km	16:58	16:45	16:33