
















































				Heures de passage		
				Moyenne en Km/h		
Communes , entités, rues traversées		Km +	Km -	44	42	40
<b>Province du Hainaut</b>						
<b>Frameries</b>						
<b>Départ fictif : Grand Place FRAMERIES</b>		0,0		11:30	11:30	11:30
	↑ N544 Rue des Alliés	0,2				
	↔ Carrefour N544 - N546	0,4				
	N546 Rue Léon Defuisseaux					
	↔ Rue Alfred Defuisseaux	0,6				
	↔ Rue Franklin Roosevelt	1,1				
	↔ N544 Rue des Alliés	1,6				
	↔ Carrefour N544 - N546 Direction Paturages	2,0				
	N546 Rue J. Dufrane					
	↑ N546 Rue de l'Industrie	2,9				
<b>La Bouverie</b>						
	<b>Départ réel : La Fabrique</b>	3,2	113,2	11:41	11:41	11:41
	N546 Rue de l'Industrie					
	<b>Ilot</b>	0,3	112,9	11:41	11:41	11:41
	↔ Direction Ghlin					
	545 Route Nationale					
<b>QUAREGNON</b>						
<b>Quaregnon</b>						
	N545 Chaussée de l'Espérance	1,4	111,8	11:42	11:43	11:43
	<b>Ilots</b>	1,7	111,5	11:43	11:43	11:43
	↔ N550 Axial Boraine	1,8	111,4	11:43	11:43	11:43
	↑ N550 Axial Boraine	2,8	110,4	11:44	11:45	11:45
	↑ N550 Axial Boraine	3,5	109,7	11:45	11:45	11:46
	↑ N550 Axial Boraine	3,7	109,5	11:46	11:46	11:46
<b>COLFONTAINE</b>						
	↑ N550 Axial Boraine	4,3	109,0	11:46	11:47	11:47
	↑ N550 Axial Boraine	4,6	108,6	11:47	11:47	11:47
<b>BOUSSU</b>						
	↑ N550 Axial Boraine	6,1	107,1	11:49	11:49	11:50
	↑ N550 Axial Boraine	7,8	105,4	11:51	11:52	11:52
	↑ N550 Axial Boraine	8,2	105,0	11:52	11:52	11:53
	↔ N549 Rue de Dour	8,8	104,4	11:53	11:53	11:54
	rétrécissement	9,2	104,0	11:53	11:54	11:54
	<b>Ilots</b>	9,6	103,6	11:54	11:54	11:55
	↑ N51 Rue Neuve	9,7	103,5	11:54	11:54	11:55
	↑ N51 Rue Neuve	10,2	103,0	11:54	11:55	11:56
	<b>Ilots RAVEL</b>	10,8	102,4	11:55	11:56	11:57
	↑ N51 Rue de Valenciennes	10,7	102,5	11:55	11:56	11:57
	<b>Ilots</b>	11,3	101,9	11:56	11:57	11:57
<b>HORNU</b>						

		<b>Îlots sur 300 mètres</b>		12,1	101,1	11:57	11:58	11:59
		N51 Rue de Valenciennes		12,3	100,9	11:57	11:58	11:59
		N51 Rue de Valenciennes		12,5	100,7	11:58	11:58	11:59
		N547 Rue de la Fontaine		12,7	100,5	11:58	11:59	12:00
		N547 Rue de la Fontaine		12,8	100,4	11:58	11:59	12:00
		<b>Îlots</b>		13,0	100,2	11:58	11:59	12:00
		N547 Pont sur chemin de Fer		13,5	99,7	11:59	12:00	12:01
<b>SAINT-GHISLAIN</b>								
		N554 Rétrécissement		14,2	99,0	12:00	12:01	12:02
		N547 Pont sur Autoroute		14,6	98,6	12:00	12:01	12:02
		N547 Rue de la Rivierette		15,9	97,3	12:02	12:03	12:04
<b>Tertre</b>				16,3	96,9	12:03	12:04	12:05
		Rue de Tournai		16,8	96,4	12:03	12:05	12:06
		Grand Route De Mons		18,8	94,4	12:06	12:07	12:09
<b>Hautrage</b>								
		Pont sur Canal		19,7	93,5	12:07	12:09	12:10
		N50 Grand Route De Mons		19,9	93,3	12:08	12:09	12:10
<b>BERNISSART</b>								
		<b>Pommeroeul</b>	<b>VILLE-POMMEROEUL</b>	21,7	91,5	12:10	12:12	12:13
		N50 Route de Mons						
		N50 - N554		23,8	89,4	12:13	12:15	12:16
		N554 Chaussée Belle-Vue						
		Pont sur A19		25,0	88,2	12:15	12:16	12:18
		Pont sur canal Blaton-Nimy		25,4	87,8	12:15	12:17	12:19
<b>Ville-Pommeroeul</b>								
		N552 Chaussée Belle-Vue						
<b>Pommeroeul</b>								
		N552 Chaussée Belle-Vue		26,3	86,9	12:16	12:18	12:20
		Direction Dour		26,5	86,7	12:17	12:18	12:20
		N552 Chaussée Belle-Vue						
		Pont sous autoroute		28,4	84,8	12:19	12:21	12:23
<b>HENSIES</b>								
<b>Thulin</b>								
		N552 Chaussée Belle-Vue		29,2	84,0	12:20	12:22	12:24
		Direction Dour		31,0	82,2	12:23	12:25	12:27
		N552 Chaussée Belle-Vue						
<b>DOUR</b>								
<b>Elouges</b>								
		N552 Rue d'Elouges	 <b>Îlots</b>	32,4	80,8	12:25	12:27	12:29
		<b>Stationnement interdit sur tout le circuit local</b>						
		<b>Entrée du circuit local</b>		34,9	78,3	12:28	12:30	12:33
		<b>DÉBUT RAVITAILLEMENT</b>						
		<b>FIN DE RAVITAILLEMENT</b>		35,5	80,9	12:29	12:31	12:34
		 <b>Îlots</b>						
		<b>Ligne d'arrivée 1<sup>er</sup> passage (face au numéro 42)</b>		36,0	77,2	12:30	12:32	12:35
		N552 Rue d'Elouges						
		 <b>Îlot central</b>		36,2	80,2	15:08	15:15	15:23
		Direction Honnelles <b>Passage dangereux</b>						
		N549 Rue de France						
		N549 Rue du Préfeuille		36,5	76,7	12:30	12:33	12:35
<b>HONNELLES</b>								
		<b>Athis</b>	<b>ATHIS</b>	38,5	74,7	12:33	12:36	12:38
		N549 Route de Bavay						
		N549 Rue du Rat d'eau						
		N555 Avenue du Haut Pays		38,7	74,5	12:33	12:36	12:39
<b>Fayt-le-Franc</b>								
		N555 Avenue du Haut Pays						
<b>Autrepepe</b>								
		Chaussée Brunehault Direction Montignies sur Roc		42,7	70,5	12:39	12:42	12:45

<b>Montignies sur Roc</b>			43,7	69,5	12:40	12:43	12:46
		Rue Roquette  Début des pavés	44,0	69,2	12:41	12:43	12:47
	<b>Côte de Montignies sur Roc</b>						
		Trieu Quesnoy					
		Drève du château	45,2	68,0	12:42	12:45	12:48
<b>Quiévrain</b>							
<b>Audregnies</b>							
		Chemin de Wihéries à Montignies					
<b>DOUR</b>							
<b>Wihéries</b>							
		Avenue Jules Sartieaux	46,5	66,7	12:44	12:47	12:50
		Rue des Chênes	47,2	66,0	12:45	12:48	12:51
		Route de Quiévrain	47,6	65,6	12:45	12:49	12:52
<b>Quiévrain</b>							
<b>Audregnies</b>							
		Chemin de Wihéries	48,3	64,9	12:46	12:50	12:53
		Place d'Audregnies	49,6	63,6	12:48	12:51	12:55
		Place d'Audregnies	49,7	63,5	12:48	12:52	12:55
		Rue de l'Eglise	49,9	63,3	12:49	12:52	12:55
		Chaussée Brunehaut					
		N553 Rue du Calvaire	50,2	63,0	12:49	12:52	12:56
	<b>Côte d'Audregnies</b>						
		N553 Rue de l'Abbaye	50,7	62,5	12:50	12:53	12:57
		N553 Chemin d'Elouges	50,8	62,4	12:50	12:53	12:57
<b>DOUR</b>							
<b>Elouges</b>							
		N553 Chemin d'Elouges	51,8	61,4	12:51	12:55	12:58
		N553 Rue d'Audregnies	52,1	61,1	12:52	12:55	12:59
		N553 Rue de la chapelle	52,7	60,5	12:52	12:56	13:00
		N553 Rue des Andrieux	53,2	60,0	12:53	12:57	13:00
		N552 Rue d'Elouges	54,7	58,5	12:55	12:59	13:03
		<b>Ligne d'arrivée 2<sup>ème</sup> passage</b>	55,3	57,9	12:56	13:00	13:03
		<b>Ligne d'arrivée 3<sup>ème</sup> passage</b>	74,6	38,6	13:22	13:27	13:32
		<b>Ligne d'arrivée 4<sup>ème</sup> passage</b>	93,9	19,3	13:49	13:55	14:01
		<b>DÉRIVATION</b> <b>Ilots</b>	112,7	0,5	14:14	14:22	14:30
		<b>ARRIVEE:5<sup>ème</sup> passage</b>	113,2	0,0	14:15	14:22	14:30
<b>LÉGENDE</b>							
	A gauche	Links af					
	Tout droit	Rechtdoor					
	A droite	Rechts af					
<b>ENTITÉ</b>							
	<b>Localité</b>						
<b>Pour se rendre au départ</b>							
<b>A7 - E19 - E42 : sortie R5 direction Jemappes - cuesmes - Frameries</b>							
<b>poursuive sur 3,5 KMS</b>							
<b>Prendre sortie direction Cuesmes - Frameries</b>							
<b>Au rond-point, prendre la N544 direction Frameries</b>					<b>PPO</b>		
<b>Après 2 KMS entrée dans Frameries</b>							
<b>Après 0,8km, tourner à droite vers la Grand Place</b>							
		<a href="#">Retour haut de page</a>					

This document was created with Win2PDF available at <http://www.win2pdf.com>.  
The unregistered version of Win2PDF is for evaluation or non-commercial use only.  
This page will not be added after purchasing Win2PDF.