

51^e BRABANTSE PIJL - FLECHE BRABANÇONNE 51^e

13/04/2011 — WEGWIJZER - ITINERAIRE - ITINERARY

21/03/2011

Vertrek in stoet aan de Grote Markt te Leuven, ter hoogte van het stadhuis, voor een lokale ronde van 4,1 km.


Départ en cortège à la Grand'Place à Louvain, à hauteur de l'hôtel de ville, pour un circuit local de 4,1 km.

LEUVEN (VLAAMS-BRABANT)

Grote Markt, , Naamsestraat, , Naamsestraat, Naamsepoort, **MB**, Naamsesteenweg, ,

Sint-Lambertusstraat, , Waversebaan, , Waversebaan,

OUD-HEVERLEE

, Waversebaan,

Sint-Joris-Weert, Leuvensestraat, , , Molenstraat, , ,

GREZ-DOICEAU (BRABANT-WALLON)

Kauwereelstraat,

OUD-HEVERLEE (VLAAMS-BRABANT)

Sint-Joris-Weert, Kauwereelstraat, , Neerijsebaan,

HULDENBERG

Sint-Agatha-Rode, Neerijsebaan, , Wolfshaegen, ,

Terlanen, Wolfshagen, , **Holstheide** (1 ) , Stroobantsstraat, ,

Huldenberg, Koxberg, , Koxberg, , Elzasstraat, , De Peuthystraat,

OVERIJSE

Dreef, , Terhulpensesteenweg, , J. Bt. Dekeyserstraat, **PL**, Stationstraat, Stationsplein, Eeuwfeestplein,

Fr. Verbeekstraat, , Joseph Kumpsstraat, ,


HOEILAART

Joseph Kumpsstraat, , Waverseseenweg,

LA HULPE (BRABANT-WALLON)

Rue Pierre Van Dyck, **PL**,

OVERIJSE (VLAAMS-BRABANT)

Maleizen, Hoeilaartsesteenweg, , Terhulpensesteenweg,

LA HULPE (BRABANT-WALLON)

Chaussée de La Hulpe, , , **MB**, Rue François Dubois, , Rue des Combattants, **PL**, ,

Avenue Reine Astrid, , Avenue Reine Astrid, , Avenue Reine Astrid, , Avenue Reine Astrid,

LASNE

Ohain-Ransbeck, Chaussée de Louvain,

WATERLOO

Chaussée de Louvain, , Chaussée de Louvain, , Chaussée de Louvain, , Chaussée de Louvain, , ,

BRAINE-L'ALLEUD

Chaussée de Nivelles, **MB**, Chaussée de Nivelles, , Chaussée de Nivelles, Grand'Route,

Ophein - Bois-Seigneur-Isaac, Grand'Route,

Lillois - Witterzee, Grand'Route, **MB**, Grand'Route, **KM 50**,

NIVELLES

Chaussée de Bruxelles, , Bretelle Nord Autoroute, , , Chaussée de Hal, , Chaussée de Hal,

BRAINE L'ALLEUD

Rue de Hal,

ITTRE

Rue de Hal,

BRAINE L'ALLEUD

Rue de Hal,


ITTRE

Chaussée de Nivelles,

BRAINE-LE-CHÂTEAU




Rue de Nivelles, , **Rue de Hal** (2 )

HALLE (VLAAMS-BRABANT)

Nijvelsesteenweg, **PL**, , Warande, Arenbergstraat, Krabos,

BEERSEL

Krabbosstraat, **PL**, Krabbosstraat, , Alsebergsesteenweg, , Lotsesteenweg, **Bruineput** (3 ) ,

Kesterbeeklaan, , Laarheidestraat, Sanatoriumstraat, , Genstberg, , Brusselsesteenweg, ,

Winderickxplein, , **Steenweg naar Eigenbrakel**,

SINT-GENESIUS-RODE

Eigenbrakelsesteenweg (4 ) **MB**, Eigenbrakelsesteenweg,

BRAINE L'ALLEUD

Chaussée d'Alseberg, , , Chaussée de Tubize,

BRAINE-LE-CHÂTEAU

Chaussée de Tubize, **MB**, Chaussée de Tubize, Rue de Mont Saint-Pont, , **Rue de Hal** (5 ) **MB**, Rue de Nivelles,

ITTRE

Chaussée de Nivelles,

BRAINE L'ALLEUD











Rue de Hal,

ITTRE

Rue de Hal,

TO DO	DONE	43	41	39
-	-	12.30	12.30	12.30
195,7	0,0	12.37	12.37	12.37
191,5	4,2	12.42	12.43	12.43
187,1	8,6	12.49	12.49	12.50
183,2	12,5	12.54	12.55	12.56
181,8	13,9	12.56	12.57	12.58
175,2	20,5	13.05	13.07	13.08
169,7	26,0	13.13	13.15	13.17
168,1	27,6	13.15	13.17	13.19
167,4	28,3	13.16	13.18	13.20
164,1	31,6	13.21	13.23	13.25
157,8	37,9	13.29	13.32	13.35
157,2	38,5	13.30	13.36	13.36
154,5	41,2	13.34	13.37	13.40
150,9	44,8	13.39	13.42	13.45
150,3	45,4	13.40	13.43	13.46
145,5	50,2	13.47	13.50	13.54
140,6	55,1	13.53	13.57	14.01
137,8	57,9	13.57	14.01	14.06
135,8	59,9	14.00	14.04	14.09
131,5	64,2	14.06	14.10	14.15
127,7	68,0	14.11	14.16	14.21
118,2	77,5	14.25	14.30	14.36
115,3	80,4	14.29	14.34	14.40
110,3	85,4	14.36	14.41	14.48
104,3	91,4	14.44	14.50	14.57
102,3	93,4	14.47	14.53	15.00

LEGENDE • LEGEND:

: links / à gauche / left • : rechts / à droite / right • : recht door / tout droit / straight forward • **DL**: drempel / casse-vitesse / speedbreaker • **PL**: plateau
MB: middenberm / îlot directionnel / median strip • : rond-punt / rond-point / roundabout • : versmalling / rétrécissement / constriction • : tunnel
: overwegen / passages à niveau / railway crossings • : kasseien / pavés / cobbles • : helling / ascension / hill • : bevoorrading / ravitaillement / provisioning

51^e BRABANTSE PIJL - FLECHE BRABANÇONNE 51^e

13/04/2011 — WEGWIJZER - ITINERAIRE - ITINERARY

21/03/2011

BRAINE L'ALLEUD

Rue de Hal,


NIVELLES

Chaussée de Hal, , Chaussée de Hal, , , Brette Nord Autoroute (onder brug / en dessous du pont), , , , Chaussée de Bruxelles, , *Chaussée de Bruxelles* (6 ),




BRAINE L'ALLEUD

Lillois - Witterzee, Grand'Route, **MB**, Grand'Route,

Ophain - Bois-Seigneur-Isaac, Grand'Route,

Grand'Route, Chaussée de Nivelles, , Chaussée de Nivelles, **MB**, Chaussée de Nivelles,

WATERLOO

Chaussée de Louvain, , Chaussée de Louvain, , Chaussée de Louvain, , Chaussée de Louvain, , ,

LASNE

Ohain-Ransbeck, Chaussée de Louvain,

LA HULPE

Avenue Reine Astrid, , Avenue Reine Astrid, , Avenue Reine Astrid, , Avenue Reine Astrid, ,

Rue des Combattants, **PL**, , *Rue François Dubois* (7 ), **MB**, , , Chaussée de La Hulpe,

OVERIJSE (VLAAMS-BRABANT)

Maleizen, Terhulpensesteenweg, , Hoeilaartsesteenweg,

LA HULPE (BRABANT-WALLON)



Rue Pierre Van Dyck, **PL**,

HOEILAART (VLAAMS-BRABANT)

Waverssesteenweg, , Joseph Kumpsstraat,



OVERIJSE

Joseph Kumpsstraat, , , Fr. Verbeekstraat, , *Hagaard* (8 ), , , Kerkeweg, ,

Terhulpensesteenweg, over brug E411, Terhulpensesteenweg, , Poelweg, , Rameistraat,

over brug E411, , Reutenbeek, , Nijvelsebaan, , Waverssesteenweg, , Dreef, , *Ijskelderlaan* (9 ),

, , Kouterstraat, , P.I. Taymansstraat, , , Korenarenstraat, , Losweg, , Brusselsesteenweg,

Waverssesteenweg, , Terhulpensesteenweg, , J. Bt. Dekeyserstraat, **PL**, Stationstraat, Stationsplein,

Eeuwfeestplein, , Heuvelstraat, , , , *Schavei* (10 ), , Brusselsesteenweg,





Aankomstlijn / Ligne d'arrivée,

• 1^{STE} VAN DE 4 LOKALE RONDEN VAN 14,3 KM

1^{ER} DES 4 CIRCUITS LOCAUX DE 14,3 KM

OVERIJSE

Brusselsesteenweg, , Sint-Annastraat, , , Terspautlosweg, , Fr. Verbeekstraat, , *Hagaard* (11 ),

, , Kerkeweg, , Terhulpensesteenweg, over brug E411, Terhulpensesteenweg, , Poelweg, ,

Rameistraat, over brug E411, , Reutenbeek, , Nijvelsebaan, , Waverssesteenweg, , Dreef, ,

Ijskelderlaan (12 ), , , Kouterstraat, , P.I. Taymansstraat, , , Korenarenstraat, , Losweg, ,

Brusselsesteenweg, Waverssesteenweg, , Terhulpensesteenweg, , J. Bt. Dekeyserstraat, **PL**, Stationstraat,

Stationsplein, Eeuwfeestplein, , Heuvelstraat, , , , *Schavei* (13 ), , Brusselsesteenweg,


Aankomstlijn / Ligne d'arrivée,

• 2^{DE} VAN DE 4 LOKALE RONDEN VAN 14,3 KM

2^{EME} DES 4 CIRCUITS LOCAUX DE 14,3 KM



OVERIJSE

Brusselsesteenweg, , Sint-Annastraat, , , Terspautlosweg, , Fr. Verbeekstraat, , *Hagaard* (14 ),

, , Kerkeweg, , Terhulpensesteenweg, over brug E411, Terhulpensesteenweg, , Poelweg, ,

Rameistraat, over brug E411, , Reutenbeek, , Nijvelsebaan, , Waverssesteenweg, , Dreef, ,

Ijskelderlaan (15 ), , , Kouterstraat, , P.I. Taymansstraat, , , Korenarenstraat, , Losweg, ,











Brusselsesteenweg, Waverssesteenweg, , Terhulpensesteenweg, , J. Bt. Dekeyserstraat, **PL**, Stationstraat,

Stationsplein, Eeuwfeestplein, , Heuvelstraat, , , , *Schavei* (16 ), , Brusselsesteenweg,

Aankomstlijn / Ligne d'arrivée,

TO DO	DONE	43	41	39
99,4	96,3	14.51	14.57	15.05
93,5	102,2	14.59	15.06	15.14
85,8	109,9	15.10	15.17	15.26
83,9	111,8	15.13	15.20	15.29
80,3	115,4	15.18	15.25	15.34
76,6	119,1	15.23	15.31	15.40
72,8	122,9	15.28	15.36	15.46
71,0	124,7	15.31	15.39	15.48
57,2	138,5	15.50	15.59	16.10
42,9	152,8	16.10	16.20	16.32
28,6	167,1	16.30	16.41	16.54

LEGENDE • LEGEND:

: links / à gauche / left • : rechts / à droite / right • : rechtdoor / tout droit / straight forward • **DL**: drempel / casse-vitesse / speedbreaker • **PL**: plateau
MB: middenberm / îlot directionnel / median strip • : rond-punt / rond-point / roundabout • : versmalling / rétrécissement / constriction • : tunnel
: overwegen / passages à niveau / railway crossings • : kasseien / pavés / cobbles • : helling / ascension / hill • : bevoorradning / ravitaillement / provisioning






























51^e BRABANTSE PIJL - FLECHE BRABANÇONNE 51^e

13/04/2011 — WEGWIJZER - ITINERAIRE - ITINERARY

21/03/2011

• 3^{DE} VAN DE 4 LOKALE RONDEN VAN 14,3 KM
3^{EME} DES 4 CIRCUITS LOCAUX DE 14,3 KM






























OVERIJSE

Brusselsesteenweg, , Sint-Annastraat, , , Terspautlosweg, , Fr. Verbeekstraat, , *Hagaard* (17▲), , , Kerkeweg, , Terhulpensesteenweg, over brug E411, Terhulpensesteenweg, , Poelweg, , Rameistraat, over brug E411, , Reutenbeek, , Nijvelsebaan, , Waverseseesteeweg, , Dreef, , *Ijskelderlaan* (18▲), , , Kouterstraat, , P.I. Taymansstraat, , , Korenarenstraat, , Losweg, , Brusselsesteenweg, Waverseseesteeweg, , Terhulpensesteenweg, , J. Bt. Dekeyserstraat, **PL**, Stationstraat, Stationsplein, Eeuwfeestplein, , Heuvelstraat, , , , *Schavei* (19▲), , Brusselsesteenweg,

Aankomstlijn / Ligne d'arrivée,

• 4^{DE} VAN DE 4 LOKALE RONDEN VAN 14,3 KM
4^{EME} DES 4 CIRCUITS LOCAUX DE 14,3 KM










OVERIJSE

Brusselsesteenweg, , Sint-Annastraat, , , Terspautlosweg, , Fr. Verbeekstraat, , *Hagaard* (20▲), , , Kerkeweg, , Terhulpensesteenweg, over brug E411, Terhulpensesteenweg, , Poelweg, , Rameistraat, over brug E411, , Reutenbeek, , Nijvelsebaan, , Waverseseesteeweg, , Dreef, , *Ijskelderlaan* (21▲), , , Kouterstraat, , P.I. Taymansstraat, , , Korenarenstraat, , Losweg, , Brusselsesteenweg, Waverseseesteeweg, , Terhulpensesteenweg, , J. Bt. Dekeyserstraat, **PL**, Stationstraat, Stationsplein, Eeuwfeestplein, , Heuvelstraat, , , , *Schavei* (22▲), , Brusselsesteenweg,

AANKOMSTLIJN / LIGNE D'ARRIVÉE (FINISH),

TO DO	DONE	43	41	39
14,3	181,4	16.50	17.02	17.16
0,0	195,7	17.10	17.23	17.38

LEGENDE • LEGEND:

: links / à gauche / left • : rechts / à droite / right • : rechtdoor / tout droit / straight forward • **DL**: drempel / casse-vitesse / speedbreaker • **PL**: plateau
MB: middenberm / îlot directionnel / median strip • : rond-punt / rond-point / roundabout • : versmalling / rétrécissement / constriction • : tunnel
: overwegen / passages à niveau / railway crossings • : kasseien / pavés / cobbles • ▲: helling / ascension / hill • : bevoorrading / ravitaillement / provisioning