

E3 Prijs Vlaanderen - Harelbeke

26 MAART 2011 • 26 MARS 2011 • MARCH, 26TH 2011

www.E3-harelbeke.be



LE GUIDE TECHNIQUE - TECHNICAL GUIDE

Technische Gids

Wedstrijdreglement • Uurrooster • Erelijst • Medische diensten • Hellingen • Wegwijzer | Règlement de course • Horaire • La liste honorifique • Services médicaux • Les côtes • Itinéraire | Regulations • Time indication • Hall of fame • Medical services • The hills • Itinerary



zaterdag 26 maart 2011 > Parcours E3 Harelbeke

De publiekaraan rijdt ongeveer een 45 minuten voor op de kop van de wedstrijd

Start - Depart - Start

Start - Depart - Start

Vertrek in stoet aan de Markt te Harelbeke, ter hoogte van de kerk via Gentsestraat en Gentsesteenvweg rechtsaf op de ringlaan.

Vliegende start - Depart lance - Flying start

Ringlaan

Bevoorrading - Ravitaillement Food Supplies

Km 105 Zarlardinghe

Gele vlaggen - Drapeaux jaunes Yellow flags

Km 7 St-Lodewijk
Km 10 Zwevegem
Km 29 Oudnaarde Bevere
Km 36 Ooike
Km 43 Huise
Km 48 Oudenaarde
Km 58 Horebeke
Km 73 Zottegem
Km 74 Hillegem
Km 77 Borsbeke
Km 86 Nederhasselt
Km 96 Geraardsbergen
Km 124 Schorisse
Km 125 Horebeke
Km 146 Ronse
Km 179 Berchem
Km 180 Kerkhove
Km 191 Ingooigem
Km 194 Vichte
Km 196 Deerlijk
Km 200 Harelbeke
Km 201 Harelbeke

Hellingen - Les Côtes - The Hills

Km 119	La Houppe (2800 m)	3,32%
Km 127	Berg Stene (825 m)	7,3%
Km 132	Boigneberg (1000 m)	5,8%
Km 136	Eikenberg (1000 m)	5,5%
Km 141	Stationsberg (700 m)	3,2%
Km 145	Taaienberg (500 m)	9,5%
Km 154	Kruisberg (900 m)	6%
Km 158	Kapelberg (750 m)	14%
Km 162	Paterberg (750 m)	12,5%
Km 167	Kwaremont (1500 m)	4,2%
Km 176	Knokteberg (1750 m)	5,31%
Km 186	Tiegemberg (1400 m)	6,5%

Overwegen - Passages à niveau - Crossings

Km 5	Deerlijk ( 12h20  12h41)
Km 50	Eine ( 13h00  13h20)
Km 66	Roborst ( 13h18  13h41)
Km 73	Balegem ( 13h20  13h39)
Km 82	Burst ( 13h55  14h05)
Km 98	Idegem ( 13h59  14h01)
Km 142	Etikhove ( 15h15)

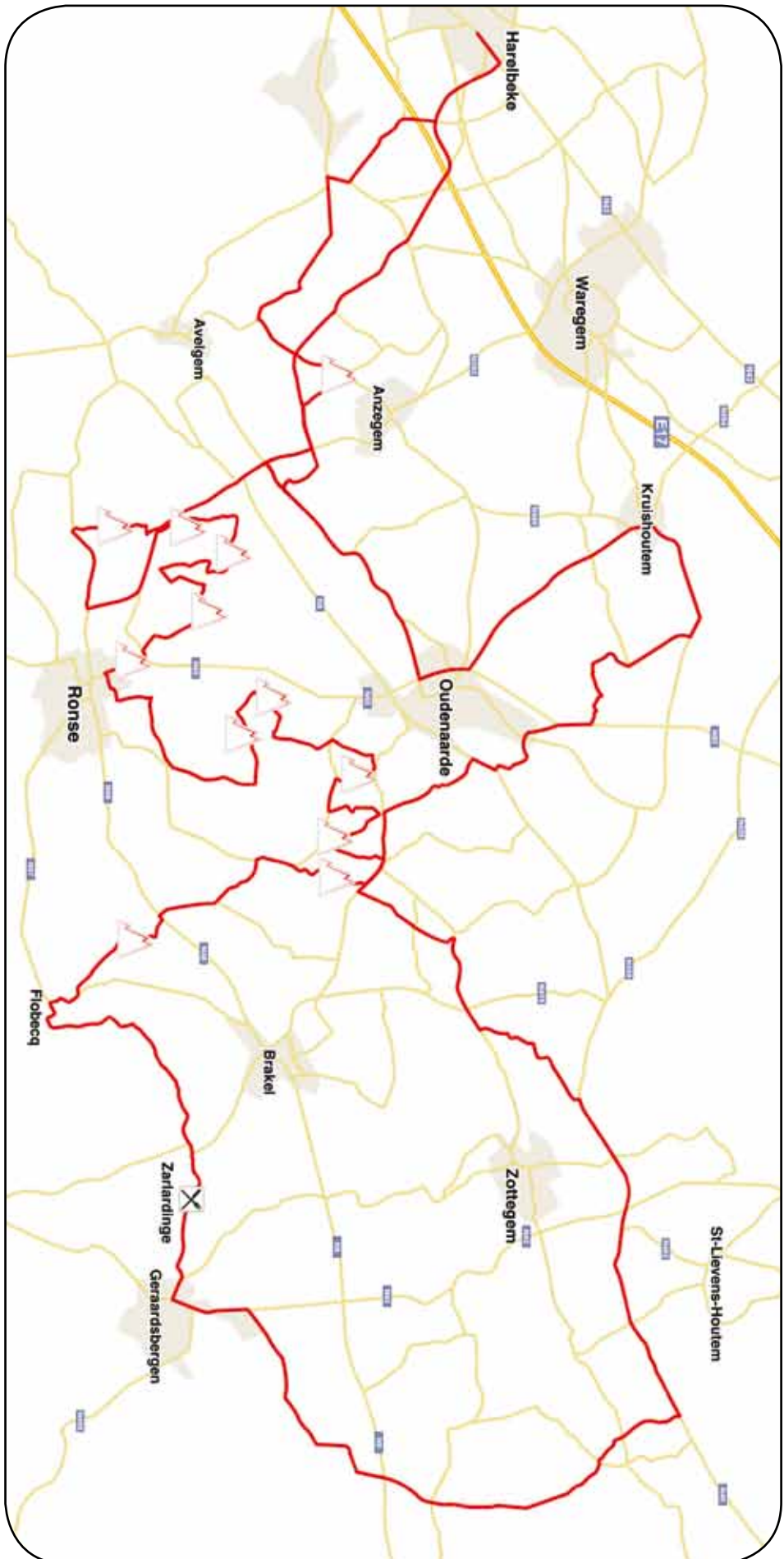
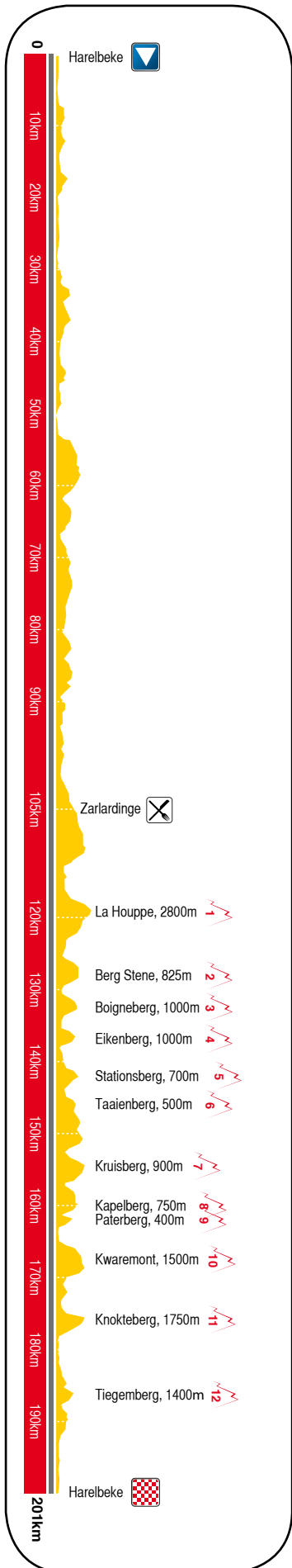
Aankomst - Arrivée - Arrival

16h40 op de Markt te Harelbeke

zaterdag 26 maart 2011 > Parcours E3 Harelbeke



E3 Harelbeke Totaal: 202 km - Tijd: 4h50



zaterdag 26 maart 2011 > Parcours E3 Harelbeke

41 km/h	43 km/h	Stad - Ville - City		+	-
12.00	12.00	Harelbeke	Officieuze Start-Départ Officieux Marktplein, Gentsestraat		
12.01	12.01		➤ ringlaan Officiële start - Départ Officiële	0	202
12.07	12.06	Deerlijk	Ringlaan, 2x 🚦 (Gaverzicht) Stationsstraat over ⚠	3	199
12.12	12.10	St Lodewijk ➡	Pladijsstraat, Kapelstraat ⬅ Otegemse Steenweg, richting Otegem	7	195
		Zwevegem ➡	Zwevegemstraat	8	
12.18	12.16	Otegem	Aan 🏰 ➡ Scheldestraat (richting Avelgem) ⚠, ➡ Tiegemstraat	11	191
12.23	12.30	Anzegem	Zonnestraat, ➡ Tiebaetslaan	13	189
12.26	12.23	Tiegem	Tieboutslaan richting Tiegem Kerk, Tiegemdorp 🕒 Westdorp Kaster, ➤ Scheldestraat N36	17	185
12.27	12.24	Avelgem	Aan 🕒 richting Petegem Oudenaardsesteenweg N453, Kortrijkstraat	18	184
		Wortegem- Petegem	Baan blijven volgen richting Oudenaarde		
		Petegem a/d Schelde	Baan blijven volgen richting Oudenaarde		
		Oudenaarde Bevere ➡	🏰 ➡ (N60) richting Kruishoutem	29	173
12.43	12.38	Ooike ➡	1è afrit 🏰, 100meter verder ➡ (N459 richting Kruishoutem)	33	169
		Kruishoutem			
		Wannegem-Lede	Baan volgen, richting Kruishoutem		
12.55	12.50	Kruishoutem	Oudenaardsesteenweg, 🕒, aan slagerij ➡ Kasteelstraat richting Zwalm N437	36	165
13.00	12.55	Huise ➡	Aan ⚠ ➡ Ouwegemsteenweg N435 ➡ Kloosterstraat, Driesstraat ➡ Rooigem	43	159
		Mullem	➤ Westerring N60	46	156
		Eine			
13.12	13.00	Oudenaarde ➡	🕒 Richting Ename, Graaf v. Landastraat T- weg 🚦 ➡ ⚠ 🚆13h00 🚆13h20) Ohiostraat, Ohiobrug 🏰	48 49	154 153



Berg



Kerk



Verkeerslichten



Rechts



Brug



Kasseistrook

🕒 Link



Rond punt naar links



Kapel



Doortocht trein


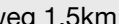















Recht door





Rond punt recht door





41 km/h	43 km/h	Stad - Ville - City		+	-
		Nederename	➔ Nederenamestraat	50	152
13.16	13.10	Ename	Abdijstraat, ⬅ Beaucarnestraat richting Brakel 1,2km 	51	151
13.19	13.12		Zwijndries, Katteberg, Natendries Holleweg 1,5km 	54	148
13.23	13.18		⬅ N8 richting Brakel, Hauwaert voorbij brouwerij Roman N454 volgen café "in de trap op" ⬅	57	145
		Horebeke 			
12.23	12.30	St. Maria Horebeke	Bovenstraat richting St Kornelis Horebeke St Kornelisplein, Meersestraat, ➔	61	141
		Zwalm			
13.32	13.25	St Blasuis Zwalm	Boekelbaan N454   Zottegemsesteenweg 1° straat ⬅ richting Roborst, Huttegemstraat	64	138
		Zwalm			
13.35	13.28	Roborst	➔ Borstekouterstraat 	64	138
		Zottegem			
13.37	13.29	Velzeke Ruddershove	Paddestraat 2,3 km  ⬅ Lieve-Heerstraat, aan	65	137
13.39	13.29		 ➔ N46 Provinciebaan, richting Aalst	68	134
		Oosterzele			
13.42	13.20	Balegem	Provinciebaan N456 blijven volgen  ( 13h20 &  13h38)	69	133
		Zottegem 			
13.45	13.34	Hillegem 	Provinciebaan   richting Aalst 	72	130
		Herzele		73	129
13.52	13.39	Borsbeke 	Steenweg Op Aalst  Steenweg Op Aalst 	77	125
		Erpe- Mere			
13.55	13.43	Burst	Steenweg Op Aalst  ➔ Dorent, richting Aaigem,  Stationsstraat	78	124


 Rond punt naar rechts

 Splitsing naar links

 Splitsing naar rechts


 T-punt naar links

 T-punt naar rechts

 Verkeersdrempel

 Bewaakte overweg

 Gevaarlijke afdaling

 Kruispunt

zaterdag 26 maart 2011 > Parcours E3 Harelbeke

41 km/h	43 km/h	Stad - Ville - City		+	-
14.00	13.46	Aaigem	richting richting Ninove	84	118
		Haaltert			
14.02	13.49	Heldergem	Heldergemstraat, richting Geraardsbergen	86	116
		Nederhasselt			
		Aspelare			
14.10	13.56	Voorde	richting Geraardsbergen, Astridlaan	96	106
		Geraardsbergen			
		Idegem		99	103
14.21	14.05	Schendelbeke			
		Geraardsbergen	richting Brakel N493		
14.32	14.15	Zarlardinghe	baan volgen	103	99
			BEVOORRADING / RAVITAILLEMENT / FOOD SUPPLIES		
		Brakel		106	96
14.36	14.24	Parike	richting Everbeek, Priemstraat richting Vloesberg, Mouterij	106	96
		Everbeek	100 meter verder Maandagstraat,		
14.45	14.33	Flobecq	Rue Cambier, 200meter Rue Georges Jauret, Rue Adelin Delmez, Rue Abbé Pollaert, aan ING Rue du Fresnoit, sprl Echelles , Wallemacq	113	89
		La Houppe	Rue Marias à l'eau, aan kapel		
14.51	14.36	1. La Houppe	2800m, gem 3,32% Max 10%	117	85
			richting Ronse 200meter verder richting Schorisse, Bosterijststraat	119	83
		Maarkedal			
14.57	14.39	Schorisse	Kaperijstraat, Langestraat N454 Hofveldstraat, Zottegemstraat	124	78
		Horebeke		125	77
		St.Maria Horebeke			
15.00	14.45	2. Berg Stene	825m, gem 7,3% max 17%	125	77
15.04	14.50		Einde helling N8, over brouwerij Roman Varent, afdeling	127	75



41 km/h	43 km/h	Stad - Ville - City		+	-
		Maarkedal			
		Maarke-Kerkem	Varentstraat, einde afdaling 2e straat ↷, Kabuizestraat 600 m ↷	131	71
15.10	14.55	3. Boigneberg	⚠ 1000m, gem 5,8% max 15%	131	71
15.14	14.58		Top Boigneberg, voor boerderij ↷, Kapelleberg ⚠ Y Kapelleberg, ↶ Kokerellestraat, ↷ Maarkeweg, 1km ↷ (aan Gabriels station)	132	70
15.16	15.01	4. Eikenberg	⚠ 1000m, gem 5,5% max 11%	134	68
			Voorbij top, ↷ richting Oudenaarde, ↷ Ommeloze Boom, ⚠ ↷ einde afdaling ⚠ ↷ Etikhovestraat Etikhoveplein, Nederholbeekstraat ↷ ⚠		
15.23	15.05	5. Stationsberg	⚠ 700m, gem 3,2% max 5,7%	142	60
			↶ Steenbeekdries		
		Maarkedal			
		Nukerke	Pontstraat, ↷ Ruitegem, Y ⚠ ↶ Mellinkstraat, ↷ Terpoort, onder spoorweg ↶ Donderij, ↷ richting Taaienberg	142	60
15.27	15.09				
15.29	15.12	6. Taaienberg	⚠ 500m, gem 9,5% max 18%	143	59
			Top ↷ wegwijzer Vlaamse Ardennenroute volgen Poesthem, ↷ Drappendries, ↷ Vlaamse Ardennenstraat ↷ Rubberigtsbank, ↷ N425 Ommegangstraat	146	58
15.38	15.20			149	53
15.40	15.21	Ronse ↷	Ommegangstraat, ↷ Hogerlucht, richting Ronse, ↷ Kammeland (aan kliniek), ↷ Broeke, ↶ ↷ ⚠ ↷ Oude straat (Kruisberg)	150	52
15.42	15.22	7. Kruisberg	⚠ 900m, gem 6%	152	50
			↷ Kruisstraat, ⚠ ↷ richting Kluisbergen		
		Kluisbergen			
		Zulzeke	N735 Zandstraat, 200m ↷ richting Zuylzeke, Hoog- bergstraat, ↷ Biesstraat, ↷ Kalverstraat, aan ↷ Ter Boekerstraat		
15.48	15.30	8. Kapelberg	⚠ 750m, gem 7,14% max. 13,8%	156	46

zaterdag 26 maart 2011 > Parcours E3 Harelbeke

41 km/h	43 km/h	Stad - Ville - City		+	-
			aan aan Y Lamontstraat, Kalkhovenstraat, Middelloopstraat	162	42
15.54	15.36	9. Paterberg	400m, gem 12% max 20%	162	42
			Top, Stooktestraat, einde afdaling Driesstraat, Bruggestraat, Broektestraat	165	37
16.00	15.48	10. Kwaremont	1500m, gem 4,2% max 11%	165	37
16.04	15.52		Kwaremontplein, Schildestraat, grote baan Rijksweg N36 tot aan 'De Klijpe' richting Russeignies	168	34
		Mont de L'Enclus			
		Russignies	Chausse de Renaix, Rue labroye, Rue du Trieu	174	28
16.12	15.59	11. Knokteberg	1750m, gem 5,3% max 13,3%	174	28
			Drogenbroodstraat, Ronde Van Vlaanderenstraat		
		Kluisbergen	N36 Ronse Baan richting Berchem	177	25
16.20	16.02	Berchem	Stationsstraat, Kerkstraat	179	23
		Avelgem			
		Kerkhove	Bruggestraat, richting Kerkhove, N453 richting Oudenaarde	180	22
		Anzegem			
16.25	16.08	Kaster	200meter over Berca, Varentstraat einde Varentstraat dwarsen Tiegemstraat aan richting Anzegem	181	21
16.30	16.12	12. Tiegemberg	1400m, gem 6,5% max 9%	184	18
			Top, direct Hellestraat richting Vichte	189	102
		Ingooigem	N36	191	11
16.37	16.18	Vichte	Aan N36 richting Deerlijk		
		Deerlijk	E17 Ringlaan blijven volgen	196	6
16.52	16.34	Harelbeke	N36 tot aan afrit OMNIPLEX centrum		
16.54	16.36	AANKOMST / ARRIVÉE / FINISH		202	0

