




Rit - Etape 3b : INDIVIDUELE TIJDRIJ 31-03-2011

		Km-	Km+
DE PANNE		START - DEPART 14 h 30	
		0	14,7
		<p>Koninsplein, RP links, Koninklijke Baan, KP rechts, Ern. d'Arripelaan, Kp links, A. Dumontlaan, T-weg links, Bortierlaan, KP dwarsen (tram) Duinkerkeleen, Pierre Bortierplein, T-weg rechts Zeedijk, Rechts, Canadezenplein, T-weg links, N34, Nieuwpoortlaan, - > Koksijde,</p> <p style="text-align: center;">We gebruiken de linkerkant van de weg Nous utilisons le côté gauche de la route We use the left side of the road</p>	
KOKSIJDE			
St. IDESBALD STER DER ZEE KOKSIJDE		<p>N34, Koninklijke Baan Noordkant, KP lichten dwarsen, Koninklijke Baan Noordkant, N34, KP lichten dwarsen, Koninklijke Baan Noordkant, N34, t.h.v. M. Casinoplein, Rechts terugdraaien (tram), Koninklijke Baan Zuidkant, N34, KP lichten links, N8, Koninklijke Prinslaan RP Links, Koninklijke Prinslaan, RP links, Jaak van Buggenhoutlaan, RP Terasse rechts terugdraaien, Jaak van Buggenhoutlaan, - > Molen, RP Molen Links, - > Veurne, N8, N8, Leopold III laan, vóór RP rechts terugdraaien, Leopold III laan, - > Molen, N8, RP links, Koninklijke Prinslaan, RP links, Koninklijke Prinslaan, KP lichten Links, N34, Koninklijke Baan Zuidkant, KP lichten dwarsen, Koninklijke Baan Zuidkant,</p>	
STER DER ZEE ST. IDESBALD		7	7,7
DE PANNE			
		<p>N34, Nieuwpoortlaan, KP links, Koninginnelaan, T-weg rechts, Astridlaan, T-weg rechts, Fr. Beerlantlaan, T-weg links, Prins Albertlaan, KP dwarsen, K. Tegethofflaan T-weg links, Brouwersstraat, T-weg rechts, H. Vanelverdinghestraat, RP schuin rechts, A. Decoussemaekerstraat, T-weg rechts, Veurnestraat, N35,</p> <p style="text-align: center;">AANKOMST - ARRIVEE</p>	
		14,70	0

AFLEIDING wagens SPORTGROEPEN voorzien in de Veurnestraat , 200 m. links vóór de aankomstlijn, Links Adinkerkeleen
 Rechts Sint Elisabethlaan, Rechts Kerkstraat, **TRAM!!!!**, Westhoeklaan, Rechts , Koninsplein

AFLEIDING van de VOLGWAGENS voorzien in de Veurnestraat , 200 m. vóór de aankomstlijn, Links Adinkerkeleen
 Rechts Sint Elisabethlaan, Rechts Kerkstraat, **TRAM!!!!** Westhoeklaan, Rechts L. Maskenslaan Wachtzone

DEVIATION voitures GROUPES SPORT dans Veurnestraat côté gauche à 200 m. de l'arrivée, gauche Adinkerkeleen,
 Droite Sint Elisabethlaan, Droite Kerkstraat, **TRAM!!!!**, Westhoeklaan, Droite, Koninsplein

DEVIATION voituresSUIVEURS dans Veurnestraat côté gauche à 200 m. de l'arrivée, gauche Adinkerkeleen,
 Droite Sint Elisabethlaan, Droite Kerkstraat, **TRAM!!!!**, Westhoeklaan, Droite L. Maskenslaan Wachtzone

DEFLECTION véhicules SPORT GROUPES at Veurnestraat 200 m before arrival left side Adinkerkeleen,
 Right Sint Elisabethlaan, Right Kerkstraat, **TRAM!!!!**, Westhoeklaan, Right, Koninsplein

DEFLECTION véhicules FOLLOWERS at Veurnestraat 200 m before arrival left side Adinkerkeleen,
 Right Sint Elisabethlaan, Right Kerkstraat, **TRAM!!!!**, Westhoeklaan, Right L. Maskenslaan Wachtzone