

71ste KATTEKOERS

TOPCOMPETITIE 1.12 DEINZE - IEPER



Zondag 13 maart 2011

Provincie Oost-Vlaanderen

KM	NOG	41 km/u	43 km/u
----	-----	---------	---------

Deinze **Officiële Start** **0,00 178,00 12:30:00 12:30:00**

SK Deinze, Burg. Vandewiele-stadion, Stadionlaan 5, Deinze

→ Stadionlaan  ← Tweebruggenlaan - Brug over de Leie
aan  ← N35 Kouter (= 2,30 km à 35 km/u = 5 min.)



Officiële Start - Transport Cools NV, Kouter 203 - Deinze

0,00 178,00 12:35:00 12:35:00

↑ Tielt ← Westaardestraat N440 → Oude Heirbaan

Grammene **2,90 175,10 12:39:15 12:39:03**

Spoorweg (lijn 73) dwarsen (13u04)




Gottem **5,00 173,00 12:42:19 12:41:58**

Oeselgem **8,80 169,20 12:47:52 12:47:17**

↑ Oude Heirbaan N440  Vierschaar Deinzestraat Brugstraat

Zulte **10,50 167,50 12:50:22 12:49:39**

↑ Oeselgemstraat  N43 Staatsbaan

Waregem **13,40 164,60 12:54:36 12:53:42**

Provincie West-Vlaanderen


Sint Elooïs Vijve **14,10 163,90 12:55:38 12:54:40**

1e - 2e  ↑ N43 Gentseweg

Desselgem **18,50 159,50 13:02:04 13:00:48**

 'Den Toren' ↑ Kortrijkseweg N43

Beveren-Leie **19,20 158,80 13:03:05 13:01:47**

 ↑ Kortrijkseweg N43

Harelbeke **22,80 155,20 13:08:21 13:06:48**



 ↑ N36 dwarsen  Gentsesteeweg
 ↑ Gentsestraat  ↑ Marktstraat N43  RAH
↑ Kortrijksestraat  Kortrijksesteenweg N43

Kortrijk - Ringlaan **25,50 152,50 13:12:18 13:10:34**



1ste  aan de Ring  Gentsesteeweg
2e  aan 1ste  Minister Liebaertlaan
2de  - Groeninghe-Brug over De Leie - 3e 
1e  na 50m → Izegemstraat
 Hogedreef - **kasseistrook 400m** 
Spoorweg dwarsen (13u53, 14u07) LAH Zeger van Heulestraat




Heule **30,10 147,90 13:19:02 13:16:59**

Aan T → Pastoriestraat - Heulsekasteelstraat - Heuleplaats
LAH Gullegemsestraat

Gullegem **32,40 145,60 13:22:24 13:20:12**

 ↑ Heulestraat - T → Bissegemstraat - Dorpsplein
← Bankstraat -  Hondshotestraat - Rozenstraat

Moorsele **35,50 142,50 13:26:56 13:24:31**

Over brug A17 S. Vanmarckelaan - St Janstraat Moorsele centrum
↑ Oude Tramweg - RAH Ledegemsestraat +  chting vliegplein - Wevelgemstr.

Ledegem **38,80 139,20 13:31:46 13:29:08**

T ← Menenstraat - Kasteelstraat → Kortrijksestraat - Meensesteenweg dwarse

Dadizele (RP) **40,40 137,60 13:34:06 13:31:21**

 Kleppestraat ← Azalealaan   Geluwestraat  eselarestaat

Wervik-Ter Hand **44,80 133,20 13:40:33 13:37:30**

↑ Peperstraat - Ter Hand - LAH - Magerheidstraat
→ Kampstraat aan T → Beselarestaat

Beselare **48,00 130,00 13:45:13 13:41:58**

↑ Geluwestraat - Beselare dorp - ← Wervikstraat

Geluveld **50,70 127,30 13:49:10 13:45:44**

Aan vluchtheuvel → Kasteelstraat - A19 over - ↑ Menenstraat N8 dwarsen

Zandvoorde **53,30 124,70 13:52:59 13:49:21**

Zandvoordestraat → Kruisekestraat → Zandvoordeplaats
← Zillebekestraat ↑ Werviksestraat

Zillebeke-Dorp **58,70 119,30 14:00:53 13:56:53**

Zillebeke Dorp LAH Blauwepoortstraat - Spoorweg dwarsen (14u17-18, 14u41-42)

T → Komenseweg - spoorweg dwarsen (14u17-18) Komenseweg ↑



59,30 118,70 14:01:45 13:57:43



Ieper **Doortocht aankomst Rijselsestraat** 62,90 115,10 14:07:01 14:02:45

→ Rijselseweg ↑ Rijselpoort Rijselsestraat Grote Markt →

↑ Meensestraat ↑ Menenpoort ↑ M. Frenchlaan

RAH ↑ Zonnebeekseweg ← Jan Ypermanstraat ← Brugseweg ↑

RAH Polenlaan - LAH Diksmuidseweg

1e ↑ Oude Veurnestraat

2e ← Maarschalk Haiglaan

3e ↑ Jules Capronstraat

4e ↑ **Spoorweg dwarsen** (14u20-23, 14u37-40)

← Tulpenlaan T → Dikkebusseweg



68,00 110,00 14:14:29 14:09:52

Vlamertinge ↑ (RP Dikkebusseweg-Krommenelststraat-Ruuschaartstraat) 71,00 107,00 14:18:52 14:14:03

Dikkebusseweg ↑ Dikkebus

Dikkebus 73,30 104,70 14:22:14 14:17:15

Dikkebusdorp ↑ Dikkebusseweg

De Klijte 76,40 101,60 14:26:46 14:21:35

Dikkebusstraat ↑ Reningelststraat T ← Vlamertingseweg

Reningelst 80,00 98,00 14:32:02 14:26:36

Zevekote → Zevekotestraat Reningelstplein ← Heuvellandseweg

1ste Bevoorrading Heuvellandseweg



Westouter 82,90 95,10 14:36:17 14:30:39



OPGELET ! wegversmalling (chicane)

LAH Poperingestraat Neerplaats LAH Sulferbergstraat Lokerhoekjes

→ Dikkebusstraat → Rodebergstraat

TOP RODEBERG



85,90 92,10 14:40:40 14:34:50

← Schomminkelstraat ← Gildestraat

Loker 88,30 89,70 14:44:11 14:38:11

aan T → Lokerdorp ↑ Dikkebusstraat ↑ richting Dranouter

Dranouter 90,40 87,60 14:47:15 14:41:06

← Planciusplein RAH Dranouterstraat richting Nieuwkerke ↑

Nieuwkerke 94,30 83,70 14:52:58 14:46:33

Aan T ← Nieuwkerkestraat richting Wulvergem

Wulvergem 96,90 81,10 14:56:46 14:50:11



OPGELET ! Wegversmalling Chicane

Wulvergemdorp RAH Dorpstraat ↑ Mesenstraat

TOP KRAAIBERG



97,30 80,70 14:57:21 14:50:44

Mesen 99,70 78,30 15:00:52 14:54:05

TOP MESENBURG



Wijtschate - Kruisstraathoek 101,60 76,40 15:03:38 14:56:44

← Kruisstraat + ← Wulvergemstraat → Vrooilandstr. ← Gremmerslinde

Kemmel-Gremmerslinde 105,60 72,40 15:09:30 15:02:19

+ → Kemmelstraat Polka ← Reningelststraat

Kemmel 106,90 71,10 15:11:24 15:04:08

← Polenlaan RAH Dries LAH Bergstraat

aan Halve Maan → Kemmelbergweg ↑ Top Kemmelberg

!!!!!!! **Volgwagens : AFLEIDEN !!!!!!!**

Dries → Lokerstraat tot aan hoeve Traisnel Kemmelbergweg

!!!!!!! **Volgwagens : INVOEGEN !!!!!!!**

TOP KEMMELBERG



108,30 69,70 15:13:27 15:06:05



!!!!!!! **Afdaling Kemmelberg !!!!!!!**

← Klokhofweg aan T → Kleine Kemmelbergweg ← Kemmelbergweg

Aan Hoeve Traisnel ↑ Kemmelbergweg richting Bruloze

Bruloze 110,60 67,40 15:16:48 15:09:17

→ Brulozestraat ← Zavelaarstraat → Dikkebusstraat

De Klijte 112,80 65,20 15:20:02 15:12:21

← Reningelststraat T ← Vlamertingseweg

Reningelst 116,40 61,60 15:25:18 15:17:23

Zevekote → Zevekotestraat Reningelstplein ← Heuvellandseweg

2de Bevoorrading Heuvellandseweg



Westouter 119,30 58,70 15:29:32 15:21:25



OPGELET ! Wegversmalling Chicane

LAH Poperingestraat Neerplaats LAH Sulferbergstraat Lokerhoekjes

→ Dikkebusstraat → Rodebergstraat









TOP RODEBERG



122,30 55,70 15:33:55 15:25:37

← Schomminkelstraat ← Gildestraat

Loker 124,70 53,30 15:37:26 15:28:57

	aan T → Lokerdorp ↑ Dikkebusstraat ↑ richting Dranouter			
Dranouter	Planciusplein ← RAH Dranouterstraat richting Nieuwkerke	126,80	51,20	15:40:31 15:31:53
Nieuwkerke	Aan T ← Nieuwkerkestraat richting Wulvergem ↑	130,70	47,30	15:46:13 15:37:20
Wulvergem	 Opgelet ! Wegversmalling Chicane Wulvergemdorp RAH Dorpstraat ↑ Mesenstraat	133,30	44,70	15:50:01 15:40:57
	TOP KRAAIBERG 	133,70	44,30	15:50:36 15:41:31
Mesen	TOP MESENBURG 	136,10	41,90	15:54:07 15:44:52
Wijtschate - Kruisstraathoek	← Kruisstraat + ← Wulvergemstraat → rooilandstraat ← Gremmerslinde	138,00	40,00	15:56:54 15:47:31
Kemmel-Gremmerslinde	+ → Kemmelstraat Polka ↻ Reningelststraat	142,00	36,00	16:02:45 15:53:05
Kemmel	← Polenlaan RAH Dries LAH Bergstraat aan Halve Maan → Kemmelbergweg ↑ op Kemmelberg	143,30	34,70	16:04:39 15:54:54
	!!!!!!! Volwagens : AFLEIDEN !!!!!!! Dries → Lokerstraat tot aan hoeve Traisnel Kemmelbergweg !!!!!!! Volwagens : INVOEGEN !!!!!!!			
	 TOP KEMMELBERG 	144,70	33,30	16:06:42 15:56:51
	!!!!!!! Afdaling Kemmelberg !!!!!!! ← Klokhofweg aan T → Kleine Kemmelbergweg ← Kemmelbergweg Aan Hoeve Traisnel ↑ Kemmelbergweg richting Bruloze			
Bruloze	→ Brulozestraat ← Zavelaarstraat → Dikkebusstraat	147,00	31,00	16:10:04 16:00:04
De Klijte	↻ Reningelststraat ↑ richting Kemmel	149,20	28,80	16:13:17 16:03:08
Kemmel	↑ Reningelststraat ← Nieuwstraat → Kriekstraat T Vierstraat	151,80	26,20	16:17:05 16:06:46
Vierstraat	+ ↑ Kemmelstraat N331 dwarsen richting Kroonaard Wijtschate	155,10	22,90	16:21:55 16:11:22
Wijtschate	 Opgelet ! Wegversmalling St.Medardusplein ← Staanijerstraat aan kruispunt De Dreve ← richting Ieper Ieperstraat ↑ Armentierseweg ↻ Rijselseweg	158,00	20,00	16:26:09 16:15:25
Voormezele - St. Eloi	Rijselseweg - aan Sint Elooishoeve → Vaartstraat einde baan aan T → Komenseweg - 2km verder ← Kasteelhoekstraat	161,20	16,80	16:30:50 16:19:52
Hollebeke	 Opgelet: zeer smalle doorgang onder spoorwegbrug! LAH - aan T ← Werviksestraat	166,80	11,20	16:39:02 16:27:41
Zillebeke-dorp	Zillebeke Dorp → Maaldestedestraat ↻ 4de afslag → richting Ieper Meenseweg	168,20	9,80	16:41:05 16:29:38
Ieper-Bascule	→ Zonnebeekseweg ← J.Ypermanstraat ← Brugseweg ↑ RAH Polenlaan - LAH Diksmuidseweg	175,50	2,50	16:51:45 16:39:49
	1e ↻ Oude Veurnestraat 2e ↻ Maarschalk Haiglaan 3e ↻ Jules Capronstraat 4e ↻ Maarschalk Fochlaan			
Station	↑ R.Colaertplein ↑ Oudstrijderslaan 5e ↻ Rijselsestraat	176,30	1,70	16:52:56 16:40:56
	 AANKOMST	178,00	0,00	16:55:25 16:43:19

Legende

↻ rond punt naar links	← Kruispunt naar links
↻ rond punt naar rechts	→ Kruispunt naar rechts
↻ rond punt rechtdoor	↑ Kruispunt rechtdoor
RAH : rechts aan houden	+ Kruispunt
LAH : links aanhouden	↑ Verkeerslichten