





























VZW WIELERCLUB KONINKLIJKE SPORTINGCLUB KUURNE

WEGWIJZER - ITINERAIRE : "64° KUURNE - BRUSSEL - KUURNE"

elite met contract - hommes elite MEN 1.1 UCI

ZONDAG-DIMANCHE 27 FEBRUARI - 27 FEVRIER 2011

<u>STAD - GEMEENTE</u>	<u>VH = vluchtheuvel - îlot directionnel - RP = rondpunt - rond point - links = gauche / rechts = droite</u>	<u>km</u>	<u>42 km/u</u>	<u>44 km/u</u>
KUURNE (W-VI)	START - DEPART : KUURNSE RENBAAN - HIPPODROME Kattestraat- links Brugsesteenweg N 50 - links Boomgaardstraat - rechts V.Montgommerystr - links Gasthuisstr - rechtdoor Elisabethstraat links Kerkstraat - schuin rechts Bavikhoofsestraat (RP)  - (totaal 3,5 km) OFFICIELE START - DEPART OFFICIEL thv Tweegemeentenweg	0	12u00	12u00
HARELBEKE	t Molenhuis (RP)  - rechtdoor Bavikhoofsestraat - (RP)  - rechts Expressweg (N 36) - tunnel onder Gentsesteenweg (N 43) - N 36	0	12u08	12u08
DEERLIJK	N 36 - Brug over E 17 - Belgiek - Vichtsesteenweg	4	12u13	12u13
VICHTE	N 36 - Harelbeeksestraat - Krpt Molenhuis links - Oudenaardestraat	8	12u21	12u19
ANZEGEM	Heirbaan - Heerweg - Vichtsesteenweg - (RP)  - rechtdoor Heuntjesstr	11	12u23	12u22
WORTEGEM-PETEGEM (O-VI)	Keerstraat - rechts Waregemstraat - Wortegemplein - links N 494 Anzegemseweg - lichten rechtdoor - Oudenaardseweg	16	12u30	12u29
MOREGEM	Oudenaardseweg	20	12u36	12u35
OUDENAARDE	Wortegemstraat - rechts Beverestraat - Brug onder spoorweg - Hoogstraat Markt - voorbij Ronde v Vlaanderenmuseum - (RP)  - links Mathys Casteleinstraat - brug	23	12u40	12u39
LEUPEGEM	rechts Diependaele - lichten links N 8 Leupegemstraat	27	12u46	12u45
EDELARE	<u>Edelareberg - EDELARE TOP (helling nr 1)</u>  - Kerzelare	28	12u47	12u46
VOLKEGEM	Geraardsbergenstraat - N 8	30	12u50	12u48
MATER	Hauwaert - N 8	31	12u52	12u50
MARIA-HOREBEKE	Heerweg - N 8	33	12u54	12u52
ZEGELSEM	Oudenaardestraat - N 8	35	12u57	12u55
BRAKEL	Kleibergstr - Jagersstr - Herreweg - (RP)  (km 40) - links Kasteelstr Hoogstraat - Neerstraat - N 8 - (VH) links - Brusselsestraat	38	13u02	13u00
ST M. OUDENHOVE	N 8 - Steenweg	43	13u09	13u06
ST MARIA LIERDE	Steenweg - N8 - overweg - passage à niveau  (12u56 en/et 13u04)	44	13u10	13u08
OPHASSELT	Bramhoek - verkeerslichten dwarsen N 42 (km 50) - Leopoldlaan - N 8	48	13u16	13u13
STEENH.-WIJNHUIZE	N8 - Brusselbaan	51	13u20	13u17
VOORDE	Verkeerslichten -dwarsen N 460 - Brakelsesteenweg - N 8	52	13u21	13u18
APPELTERRE-EICH.	N 8 - Brakelsesteenweg	55	13u26	13u23
OUTER	N 8 - Elisabethlaan	56	13u27	13u24
NINOVE	Brug over de Dender - Leopoldlaan - verkeerslichten rechts - Edingsesteenweg N 255	58	13u30	13u27
DENDERWINDEKE	Edingensesteenweg - N 255 - (verkeersdrempels- ralentisseurs)  aan kerk rechtsaf - Krepelstraat	63	13u37	13u34
NIEUWENHOVE	Nieuwenhovestraat - rechtdoor Overraadstraat - Diefhoek	66	13u41	13u38
ZANDBERGEN	Meidries	67	13u43	13u39
WAARBEKE	Meidries - links Wolvenhoek - Wallestraat - links	68	13u44	13u40
GALMAARDEN (Brab)	Hoogstraat - rechts Kapellestraat - N 272 - Geraardsbergsestraat	71	13u48	13u44
MOERBEKE (O-VI)	Pauwelstraat - Moerbekeplein - rechts Edingsestwg - N 495	74	13u53	13u49
ONKERZELE	N 495	77	13u57	13u53
GERAARDSBERGEN	Edingsestraat - Zonnebloemstr (RP)  - Denderbrug - (VH) - links Astridlaan - (VH) - N 42 - verkeerslichten rechts Oudenaardestraat - N 493	79	14u00	13u56

ZARLARDINGE	Oudenaardsestraat -N 493 - BEVOORRADING - RAVITAILLEMENT (km 84)	84	14u08	14u02
EVERBEEK	links - Molenstraat - richting Everbeek - Priemstraat Steenweg - Mouterij - links Maandagstraat	86	14u10	14u05
FLOBECQ (Hen)	Motte - aan T-kruispunt rechts Motte - Bois - kruispunt dwarsen recht door Lummen - (VH) -LA HOUPE (helling nr 2) -  - (VH) -recht door -links N 48 - (VH)	89	14u15	14u09
ELLEZELLES	N 48	96	14u25	14u18
RONSE (O-VL)	N 48 - rechts richting Muziekbos - Kanariebergstraat KANARIEBERG (helling nr 3)  - links Boekzittingsdreef	97	14u26	14u20
MAARKEDAL	links Ommegangstraat	101	14u32	14u27
RONSE	Ommegangstraat - links Hogerluchtstr - rechts St. Ambrosiusstr - (VH) rechts Glorieuxlaan - links Broeckestraat - rechts Oudestraat - KRUISBERG (helling nr 4)  - rechts Kruisstraat - links Zandstr	102	14u33	14u27
KLUISBERGEN	Zandstraat - rechts Hoogbergstr - Zulzekestr - Driesstr - Bruggestraat links Broeckestr - OUDE KWAREMONT (helling nr 5)  Schilderstraat tot einde - links Ronsebaan	108	14u42	14u35
RONSE	De Klijpe - rechts Chaussée de Russeignies	119	14u57	14u50
RUSSEIGNIES (Hen)	Chaussée de Renaix - Couture du Moulin - Place de Russeignies - rechts Rue Labroye - rue du Trieu - COTE DU TRIEU (helling nr 6)  - rechts	122	15u02	14u54
KLUISBERGEN (O-VI)	Drogenbroodstraat - links Ronde v Vlaanderenstraat - links Ronsebaan	126	15u08	14u59
BERCHEM	Stationsstraat - Kerkstraat - links N 8 - brug over de Schelde	128	15u10	15u02
KERKHOVE (W-VI)	Brugstraat - (RP)  rechts Oudenaardsesteenweg N 453 - links Varent	130	15u13	15u05
KASTER	Varentstraat N 382a (VH) recht door - Tiegemstraat	132	15u16	15u08
TIEGEM	Oostdorp - rechts Kapellestraat - TIEGEMBERG (helling nr7) 	134	15u19	15u10
ANZEGEM	Berglaan - Dorpsplein - recht door Wortegemsesteenweg N 494	137	15u23	15u14
WORTEGEM-PETEGEM (O-VI)	Anzegemseweg - Wortegemplein - recht door - Oudenaardseweg aan verkeerslichten links Kruishoutemseweg - N 494	140	15u28	15u18
NOKERE	Anzegemseweg - links Nokeredorpstraat NOKEREBERG (helling nr 8)  - links Waregemstraat	145	15u35	15u25
WAREGEM (W-VI)	Nokerseweg - links Zuiderlaan - (RP)  - rechts - 2° verkeerslichten links J Duthoystraat - dwarsen N 382 - Desselgemseweg	149	15u40	15u31
DESSELGEM	Waregemstraat - linksaf N 43 - Kortrijkseweg	156	15u50	15u40
HARELBEKE	Gentsesteenweg - rechts N 36 - (RP)  links Bavikhoofsestraat aan Molenhuis (RP)  rechts - Rijksweg - N 36d	160	15u56	15u46
KUURNE	Rijksweg (N 36 d) - (VH) links N 50 - Brugsesteenweg	163	16u00	15u50
	AANKOMSTLIJN - LIGNE D' ARRIVEE (+ 2 plaatselijke ronden van 13,5 km)	166	16u05	15u54
	Brugsesteenweg - dwarsen ringlaan R 8			
KORTRIJK	Brugsesteenweg - links K. Elisabethlaan - (VH) - B. Vercruysestraat (RP)  - Groeninghebrug - (RP)  - Liebaertlaan - Gentpoort links Gentsesteenweg -N 43 - (VH) - dwarsen Ringlaan R 8	168	16u08	15u57
HARELBEKE	Kortrijksesteenweg - N 43 - links Vlasstraat	171	16u12	16u01
KUURNE	Harelbekestraat - (RP) + (VH)  - Lt Yvan Gérardstraat - Marktplein Kerkstraat - Bavikhoofsestraat - (RP) 	173	16u15	16u04
HARELBEKE	t Molenhuis (RP)  links	175	16u18	16u06
KUURNE	Rijksweg (N 36 d) - (VH) links N 50 - Brugsesteenweg	176	16u19	16u07
	Einde 1° lokale ronde - fin du 1° tour local	179	16u23	16u12
	Einde 2° lokale ronde - fin du 2° tour local - AANKOMST - ARRIVEE	193	16u43	16u31

afleiding volgwagens - déviation des voitures suiveuses : op/ à 1,2 km van de aankomstlijn - de la ligne d' arrivée

= Op de Rijksweg : links Kon. Boudewijnstraat