






















<u>STAD - GEMEENTE</u>	<u>VH = vluchtheuvel - îlot directionnel - RP = rondpunt - rond point - links = gauche / rechts = droite</u>	<u>km</u>	<u>40 km/u</u>	<u>42 km/u</u>
KUURNE (w-vi)	START - DEPART : SPORTPARK KUURNE - STADE DE SPORT Boomgaardstraat - rechts V. Montgommerystraat - links Gasthuisstraat recht door Elisabethstraat - links kerkstraat - 't Kruiske - schuin rechts Bavikhoofsestraat - (RP)  recht door (totaal 2,5 km)	0	12u20	12u20
	OFFICIELE START - DEPART OFFICIEL thv Tweegemeentenweg	0	12u25	12u25
HARELBEKE	t Molenhuis (RP)  - recht door Bavikhoofsestraat - (RP)  - rechts Expressweg (N 36) - E3-tunnel onder Gentssesteenweg (N 43) - N 36	1	12u26	12u26
DEERLIJK	N 36 - Brug over E 17 - Belgiek - Vichtsesteenweg	4	12u31	12u31
VICHTE	N 36 - Harelbeeksestraat - Krpt Molenhuis links - Oudenaardestraat	8	12u37	12u36
ANZEGEM	Heirbaan - Heerweg - Vichtsesteenweg - (RP)  recht door Heuntjesstr	11	12u41	12u40
WORTEGEM-PETEGEM (O-VI)	Keerstraat - rechts Waregemstraat - Wortegemplein - links N 494 Oudenaardseweg - lichten recht door - Oudenaardseweg	16	12u49	12u48
MOREGEM	Oudenaardseweg	20	12u55	12u53
OUDENAARDE	Wortegemstraat - rechts Beverstraat - Hoogstraat Markt - voorbij Ronde v Vlaanderenmuseum - (RP)  links Mathys Casteleinstraat - brug	23	13u00	13u58
LEUPEGEM	rechts Diependaele - lichten links N 8 Leupegemstraat	27	13u05	13u04
EDELARE	<u>Edelareberg - EDELARE TOP (km 28)</u>  - Kerzelare	28	13u07	13u05
VOLKEGEM	Geraardsbergenstraat - N 8	30	13u10	13u08
MATER	Hauwaert - N 8	31	13u12	13u09
MARIA-HOREBEKE	Heerweg - N 8 - rechts Stene N 454	33	13u15	13u12
SCHORISSE	N 454 Zottegemstraat - recht door Hofveldstraat -(VH) - Langestraat links Kaperij - Bosgatstraat - rechts Bosterijstraat	35	13u18	13u15
FLOBECQ (Hen)	Houpe - rechts N 48	40	13u25	13u22
ELLEZELLES	N 48 - chaussée de Ninove	42	13u28	13u25
RONSE (O-VI)	N 48 - rechts richting Muziekbos - Kanariebergstraat KANARIEBERG (km 47)  - links Boekzittingsdreef -	43	13u30	13u27
MAARKEDAL	links Ommegangstraat -	48	13u37	13u33
RONSE	Ommegangstr - links Hogerluchtstr -(VH) - rechts St. Ambrosiusstr - (VH) - rechts Glorieuxlaan - links Broeckestraat - rechts Oudestraat - KRUISBERG (km 52)  - rechts Kruisstraat - links Zandst	49	13u39	13u35
KLUISBERGEN	Zandstraat	54	13u46	13u42
RONSE	Zandstraat N 425 - HOTOND (km 55)  - links Steenweg op Berchem N 36 -De Klijpe - rechts Chaussée de Russeignies	56	13u49	13u45
RUSSEIGNIES (Hen)	Chaussée de Renaix -(VH) - Couture du Moulin - Place de Russeignies rechts -Rue Labroye - rue du Trieu - COTE DU TRIEU (km 63) 	60	13u55	13u51

KLUISBERGEN (O-VI)	rechts Drogenbroodstraat - links Ronde v Vlaanderenstraat links Ronsebaan - N 36	64	14u01	13u57
BERCHEM	Stationsstraat - Kerkstraat links N 36 - brug over de schelde	65	14u03	13u58
KERKHOVE (w-vi)	Brugstraat (RP)  rechts -Oudenaardsesteenweg N 453 - links Varent	68	14u07	14u02
KASTER	Varentstraat N 382a (VH) rechtdoor - Tiegemstraat	70	14u10	14u05
TIEGEM	N 36 - BEVOORRADING - RAVITAILLEMENT (km 71) Oostdorp - rechtsaf - Kapellestraat - TIEGEMBERG (km 73) 	71	14u12	14u06
ANZEGEM	Berglaan - Dorpsplein - rechtdoor Wortegemsesteenweg	75	14u18	14u12
WORTEGEM-PETEGEM (O-VI)	Anzegemseweg - Wortegemplein - rechtdoor - Oudenaardseweg - tot verkeerslichten links - Kruishoutemseweg - N 494	78	14u22	14u16
NOKERE	Anzegemseweg - linksaf Nokeredorpstraat - NOKEREBERG (km 84)  links Waregemsestraat	82	14u28	14u22
WAREGEM (w-vi)	Nokerseweg - links Zuiderlaan (RP)  rechts - 2° verkeerslichten links - J Duthoystraat - dwarsen N 382 - Desselgemseweg	87	14u36	14u29
DESSELGEM	Waregemstraat - linksaf N 43 - Kortrijkseweg	94	14u46	14u39
HARELBEKE	Gentsesteenweg - rechts N 36 (RP)  links Bavikhoofsestraat aan Molenhuis (RP)  - rechts Rijksweg	98	14u52	14u45
KUURNE	Rijksweg (N 36 d) - Links N 50 (VH) - Brugsesteenweg AANKOMSTLIJN - LIGNE D' ARRIVEE (km 103)	101 103	14u57 15u00	14u49 14u52
nog 1 lokale ronde van 13,5 km - ensuite 1 tour locaux de 13,5 km :				
Brugsesteenweg - dwarsen ringlaan R 8				
KORTRIJK	Brugsesteenweg - links K. Elisabethlaan (VH) - B. Vercruyssenstraat (RP)  - Groeninghebrug (RP)  - Liebaertlaan - Gentpoort links Gentsesteenweg -N 43 (VH) - dwarsen Ringlaan R 8	105	15u03	14u55
HARELBEKE	Kortrijksesteenweg - N 43 - links Vlasstraat	108	15u07	14u59
KUURNE	Harelbekestraat (RP) + (VH)  Lt Gen. Gérardstraat - Marktplein Kerkstraat - Bavikhoofsestraat (RP) 	110	15u10	15u02
HARELBEKE	t Molenhuis (RP)  - links	112	15u13	15u05
KUURNE	Rijksweg (N 36 d) (VH) links N 50 - Brugsesteenweg AANKOMSTLIJN - LIGNE D' ARRIVEE	113 116	15u15 15u20	15u06 15u11

afleiding volgwagens - déviation des voitures suiveuses : op/ à 1,2 km van de aankomstlijn - de la ligne d' arrivée
= Op de Rijksweg : links Kon. Boudewijnstraat

