





























# Wegbeschrijving “66° Nokere-Koerse”

U.C.I. ME 1.1 - 16.03.2011

## WEGWIJZER - ITINERAIRE

<u>STAD-GEMEENTE</u>	 = Rondpunt	 = berm	 = lichten,	 =helling	<u>km</u>	<u>38 km/u</u>	<u>42 km/u</u>
<b>RONSE</b>	<b><u>Markt: officieuze start</u></b>					12u15	12u15
	Zuidstraat - Rechts J. Ferrantstraat– Rechts IJzerstraat						
	Rechtdoor Oudstrijderslaan – Links Saint Sauveurstraat						
FRASNES – LES -	Rue Chapelle Planchon - Rechts Rue du Garceau						
ANVAING	Rechts Leuzesteenweg						
RONSE	Leuzesteenweg (N60b)						
	<b><u>Officiële start</u></b> - <b><u>MEU</u></b>  <b><u>EN MAKRI</u></b>				0,0 km	12u20	12u20
	Leuzesteenweg (N 60b) rechtdoor						
	C. Snoecklaan rechtdoor – Rechts Zonnestraat						
	 Links aanhouden – Links Kruisstraat (N60b)						
	Kruisberg 						
					2,0 km	12u23	12u23
<b>KLUISBERGEN</b>	 Links Zandstraat – Hotond 						
	Rechts Zandstraat – Rechtdoor Ronse Baan (N36)						
	Rechtdoor Stationsstraat – L Molenstraat – 2° afslag 						
					4,0 km	12u26	12u25
					6,5 km	12u30	12u29
					12,7 km	12u40	12u38
<b>RUIEN</b>	Grote Herreweg – Links Wuipelstraat – Rechts Buissestraat						
	Rechtdoor Bergstraat – Kluisberg 						
					14,4 km	12u43	12u40
					15,5 km	12u45	12u43
<b>MONT DE ‘L ENCLUS</b>	Enclus du Haut – Links Rue de la Montagne –						
	Rechts Rue des Résistants – Rechts Chaussee de la Liberations						
	Rechts Rue Deflière – Rechtdoor = rechtsaanhouden						
					17,0 km	12u47	12u45
					19,3 km	12u51	12u48
<b>KLUISBERGEN</b>	Rechtdoor Grote Herreweg - Links Kapellestraat						
	Links Avelgemstraat						
					21,4 km	12u54	12u51
<b>AVELGEM</b>	Rechts Ruggestraat – Rechts Oudenaardsesteenweg (N8)						
	 3 °afslag – Bruggesteenweg (N36)						
					24,8 km	12u59	12u56
<b>KASTER</b>	Scheldestraat ( <b>N36</b> )						
	Kruispunt Oud Gemeentehuis links (gele vlag) N36 volgen						
					27,5 km	13u03	13u00
<b>TIEGEM</b>	Tiegemstraat ( <b>N36</b> ) – Oostdorp – aan kerk rechts						
	Kapellestraat  <b>Helling: Vossenhol (8%)</b> – Tiegemberg						
					29,0 km	13u06	13u02
					30,0 km	13u08	13u03
<b>ANZEGEM</b>	Berglaan – aan kerk Links Kerkstraat (N382)						
	 Rechtdoor - Grote Leiestraat (N382)						
	Rechtdoor Anzegemseweg						
					32,0 km	13u11	13u06
					34,0 km	13u14	13u09
					36,5 km	13u18	13u12
<b>WAREGEM</b>	Anzegemseweg – aan lichten  Rechts						
	Flanders Fieldweg – Rechts Wortegemseweg						
					38,0 km	13u20	13u14
<b>WORTEGEM</b>	Waregemseweg – Rechtdoor Wortegemplein						
	Kerk Wortegem – Links Oudenaardseweg ( <b>N494</b> )						
					42,9 km	13u28	13u21

	 Lichten Wortegem Links - Kruishoutemseweg (N494)	46,1 km	13u33	13u26
<b>NOKERE</b>	Anzegemstesteenweg – links Nokeredorpstraat			
	Kasseiweg 400 m  helling: Nokereberg (6%)	47,4 km	13u35	13u27
	Top helling links Waregemsestraat			
<b>WAREGEM</b>	Nokerseweg - Rechts Zuiderlaan	50,1 km	13u39	13u32
	 Rechts Kruishoutemseweg	52,2 km	13u43	13u35
<b>KRUISHOUTEM</b>	Waregemsesteenweg – Markt  Rechtdoor	58,4 km	13u52	13u43
	Kerkstraat – Rechts Kasteelstraat (N437)			
	Rechts Ouwegemsesteenweg (N435)	61,9 km	13u58	13u48
<b>OUWEGEM</b>	Ouwegemsesteenweg (N435) – Kerk Ouwegem links	63,3 km	14u00	13u50
	Ouwegemstraat naar Steenoven - Rechts Beertegemstraat –	65,6 km	14u04	13u54
	Links Ouwegemsesteenweg (N435) Rechts Kolpaart	67,0 km	14u06	13u56
<b>HUISE</b>	Kolpaart – Rechts Lange Aststraat –	68,8 km	14u09	13u58
	Huiseplein (kasseien) – Kerk Huise links en rechts	69,3 km	14u10	13u59
	Wannegemstraat			
<b>WANNEGEM</b>	Wannegemstraat ) rechtdoor Huisepontweg (kasseien)	70,8 km	14u12	14u01
	Rechts Wannegem-Dorp	72,3 km	14u14	14u03
	Rechts Oudenaardsesteenweg (N459)	73,0 km	14u15	14u04
<b>KRUISHOUTEM</b>	Oudenaardsesteenweg – Links Anzegemsesteenweg (N494)	74,5 km	14u18	14u06
<b>NOKERE</b>	Rechts Tjoenstraat	76,4 km	14u20	14u09
	Rechts Nokeredorpstraat – Top Nokereberg 	77,5 km	14u22	14u10
	Vanaf nu nog 8 x dezelfde ronde Nokere – Waregem – Kruishoutem – Nokere			

Wegwijzer Plaatselijke ronden								
16.03.2011								
Ronden	Km		Km		Km		Km	
	1		2		3		4	
Nokeredorpstraat	77,5	14u10	92,3	14u30	107,1	14u50	121,9	15u10
Waregemsestraat								
<b>Waregem</b>								
Nokerseweg 	80,3	14u16	95,1	14u36	109,9	14u56	124,7	15u16
Zuiderlaan 								
Kruishoutemseweg	82,4	14u19	97,2	14u39	112,0	14u59	126,8	15u19
<b>Kruishoutem</b>								
Waregemsesteenweg	88,5	14u25	103,3	14u45	118,1	15u05	132,9	15u25
Markt 								
Hoogstraat			BEGIN					
Anzegemsesteenweg			BEVOORRADING					
Tjoenstraat								
Nokeredorpstraat 	92,3	14u30	107,1	14u50	121,9	15u10	136,7	15u30
	5		6		7		8	
Nokeredorpstraat	136,7	15u30	151,5	15u50	166,3	16u10	181,1	16u30
Waregemsestraat								
<b>Waregem</b>								
Nokerseweg 	139,5	15u36	154,3	15u56	169,1	16u16	183,9	16u36
Zuiderlaan 								
Kruishoutemseweg	141,6	15u39	156,4	15u59	171,2	16u19	186,0	16u39
<b>Kruishoutem</b>								
Waregemsesteenweg	147,7	15u45	162,5	16u05	177,3	16u25	192,1	16u45
Markt 								
Hoogstraat			EINDE					
Anzegemsesteenweg			BEVOORRADING					
Tjoenstraat								
Nokeredorpstraat 	151,5	15u50	166,3	16u10	181,1	16u30	195,9	16u50