

Parcours 11° memorial Remi Van Vreckom

KM+ KM-

UUR

Officieuze start/le depart officieux

Gemeente Denderwindeke

Neuringen

Edingsesteenweg

 Officiële start/ le depart officiële Café Bakkus **0** **74,8** **15:30**

Middenberm 2x 



Heirbaan

0,5 **74,3**

Verkeersdrempel/ralentisseur:2x 



Heirbaan/Renderstede

1,7 **73,1**



Heirbaan/Oude Brusselstraat

3,5 **71,3**

Zandbergen

3,7 **71,1**

15:36



Heidestraat/Bovenkassei

4,2 **70,6**



Bovenkassei/Hof Van Lierdestraat

5,6 **69,2**



Zandbergenplein – Peperstraat

6,1 **68,7**



Lestpolder

7 **67,8**

Grimminge

7,2 **67,6**

15:41



Rijtestraat

7,8 **67**



Klakvijverstraat

9,4 **65,4**

Onkerzele


10 **64,8**

15:46



Onkerzelestraat

10,4 **64,4**

 **Top Onkerzeleberg BP 1**

12,1 **62,7**

15:49



Brusselsestraat

12,2 **62,6**

Moerbeke

13 **61,8**

15:51



Atenbeke





















13,5 **61,3**








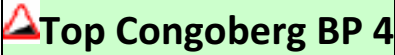






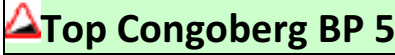
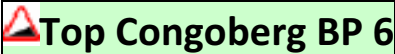



Kapellestraat

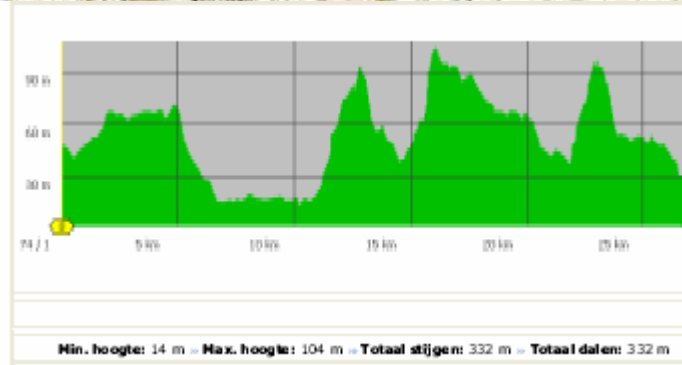
14 **60,8**

Galmaarden

| | | |
|---|-----------|-------|
|  Top Bosberg BP 2 | 15,4 59,4 | 15:54 |
|  <u>Heirbaan</u> | 15,6 59,2 | |
| Waarbeke | 17,2 57,6 | |
|  <u>Meidries</u> | 17,2 57,6 | |
| Nieuwenhove | 18,5 56,3 | 15:59 |
|  <u>Diefhoek</u> | 18,6 56,2 | |
|  <u>Overraadstraat</u> | 18,9 55,9 | |
|  <u>Eesbeekstraat</u> | 19,4 55,4 | |
|  Opgelet: Doorgang 3,5m/Attention: Passage 3,5 m | | |
|  <u>Steenberg</u> | 21 53,8 | |
| Vollezele | 21,1 53,7 | 16:03 |
|  <u>Congobergstraat</u> | 21.1 53,7 | |
|  Top Congoberg BP 3 | 22,3 52,5 | 16:05 |
|  <u>Repingenstraat</u> | 22,4 52,4 | |
|  <i>kassei 500meter</i> | 22,8 52 | |
| Denderwindeke | 23 51,8 | |
|  <u>Rijstraat</u> | 23,7 51,1 | |
|  <u>Edingsesteenweg</u> | 25,1 49,7 | |
| <i>Middenberm3x</i>  | | |
|  1^{ste} doortocht aankomst/passage arrivée | 26,4 48,4 | 16:12 |
| PLAATSELIJKE RONDE | | |
| <i>Middenberm 2x</i>  | | |
|  <u>Heirbaan</u> | 27,5 47,3 | |
| <i>Verkeersdrempel/ralentisseur:2x</i>  | | |
|  <u>Heirbaan/Renderstede</u> | 28,7 46,1 | |

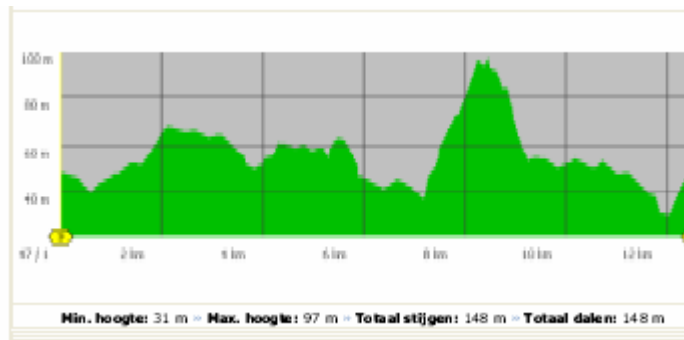
| | | |
|---|------------------------|-------|
|  <u>Oude Brusselstraat</u> | 30,5 44,3 | |
|  <u>Krepelstraat</u> | 30,9 43,9 | |
| Nieuwenhove | 31,2 43,6 | |
|  <u>Nieuwenhovestraat</u> | 31,2 43,6 | |
| Verkeersdrempel /ralentisseur : 2x  | | |
|  <u>Eesbeekstraat</u> Opgelet: Doorgang 3,5meter | 31,6 43,2 | |
|  <u>Steenberg</u> | 33,1 41,7 | |
| Vollezele | 33,2 41,6 | |
|  <u>Congobergstraat</u> | 33,2 41,6 | |
|  Top Congoberg BP 4 | 34,4 40,4 | 16:24 |
|  <u>Repingenstraat</u>  kasseide 500meter | 34,5 40,3 34,9 39,9 | |
| Denderwindeke | 35,1 39,7 | |
|  <u>Rijstraat</u> | 35,8 39 | |
|  <u>Edingsesteenweg</u> | 37,2 37,6 | |
| Middenberm3x  | | |
|  2 ^{de} doortocht aankomst/passage arrivée | 38,5 36,3 | 16:29 |
|  Top Congoberg BP 5 | 46,5 28,3 | 16:43 |
| 3 ^{de} doortocht aankomst-passage arrivée | 50,6 24,2 | 16:50 |
|  Top Congoberg BP 6 | 58,6 16:2 | 17:03 |
| 4 ^{de} doortocht aankomst-passage arrivée | 62,7 12,1 | 17:09 |
|  AANKOMST | 74,8 0 | 17:28 |

GROTE RONDE :

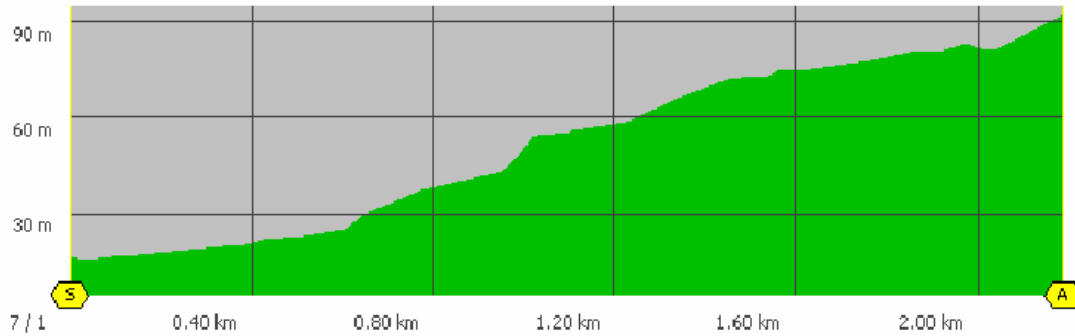


KLEINE RONDE :

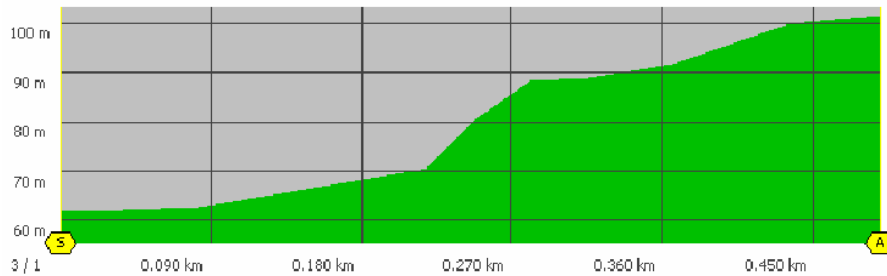




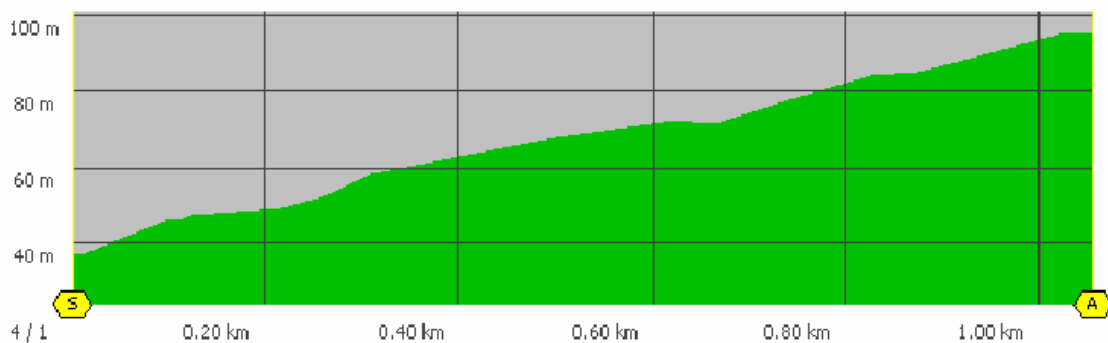
Onkerzeleberg :



Bosberg :



Congoberg :



TOPCOMPETITIE NIEUWELINGEN

11° MEMORIAL REMI VAN VRECKOM

Zondag 31 juli 2011 - Denderwindeke

Technische gegevens versie 03/05/2011

Plaats: Ninove - Denderwindeke

Inrichtende club: Wielerclub Zo Maar Denderwindeke vzw stamnummer 70000677

Website: www.wielerclubzomaar.be

Datum: zondag 31 juli 2011

Categorie: Nieuwelingen 1.17 NAT TOPCOMPETITIE

Koersdirecteur: Geo De Cleer, Krepelstraat 3a, 9400 Denderwindeke, 0495/521.427

Adj. Koersdirecteur: Rik Van Impe, Windschhof 97a, 9400 Lieferinge, 0475/45.96.67

College van Commissarissen: Voorzitter: De Pessemier Patrick

Aankomstrechter: De Schrijver Grégory

Commissarissen: Weymeersch Jan, Herpelinck Luc en
Pieters Eddy

Comm. Moto: De Wandel Mario

Moto: Van Impe Vincent

Fotofinish: Van De Maele Alfons

Radioverbinding: Van Damme Dirk

Telecom-team en Uitslagen: Van Steen Freddy

Radio Tour: Maerschallck André.

Kleedkamers + douches: Voetbalterrein KVE Winnik Minnenhofstraat

Permanentie: Turnzaal gemeenteschool Edingsesteenweg van 12 uur tot 18u30.

Rugnummers en inschrijving: Gemeenteschool Edingsesteenweg Denderwindeke van
13u00 tot 14u45

Vergadering ploegleiders + briefing: 13u30 Gemeenteschool Edingsesteenweg

Prijzen: volgens reglement Topcompetitie

Tekenen controleblad: tekenen bij inschrijving

Start: 15u30 Neuringen

Opstelling volgwagens: 15u15

Afstand: 1 grote ronde van 26,4 km + 4 ronden van 12,1 km totaal= 74,8 km

Aankomstlijn: Edingsesteenweg ter hoogte van gemeenteschool: 1,2 km rechte strook, licht hellend, 6 meter breed

Fotofinish: rechts

Radio frequentie: 164,510 Mhz

Lokaal medische controle: gemeenteschool Edingsesteenweg

Parcours:

Grote ronde: 26,4 km: Denderwindeke, Zandbergen, Grimminge, Onkerzele, Galmaarden (Bosberg), Waarbeke, Nieuwenhove, Vollezele, Denderwindeke

Kleine ronde: 12,1 km Edingsesteenweg – Heirbaan – Oude Brusselstraat – Krepelstraat – Nieuwenhovestraat - Eesbeekstraat – Steenberg - Congobergstraat – Repingenstraat – Rijstraat - Edingsesteenweg

Bergprijs: **Grote ronde:** Onkerzeleberg Onkerzele (12,1 km)- Bosberg Galmaarden (15,4 km) –Congobergstraat Vollezele (22,3 km)

Plaatselijke ronde (1,2 en 3^{de} ronde) : Congobergstraat Vollezele 34,4km, 46,5 km, 58,6 km

Knelpunten: aan de aankomst: einde grote ronde (26,4 km) + einde 2^{de} plaatselijke ronde (50,6 km)

Parking ploegen: Gemeenteplein Denderwindeke

Parking WBV - KBWB: Speelplaats Gemeenteschool Edingsesteenweg

Neutrale wagens: 2 neutrale wagens: Shimano

Afleiding volgwagens laatste ronde: 300 m voor aankomst links parking gemeenteplein Denderwindeke

Hulppost: Rode Kruis gemeenteschool, Edingsesteenweg

Dokter in de wedstrijd: Dokter Langendries E.

Huldiging: Podium aan de aankomst. De eerste drie van de rituitslag + de leiders van de klassementen, opgesteld door WBV worden onmiddellijk na de aankomst aan het podium gevraagd.

Prijsuitreiking: Gemeenteschool Edingsesteenweg Denderwindeke

Nabijgelegen ziekenhuizen:

ASZ Aalst: Merestraat 80, Aalst: Spoed: 053/76.40.06

ASZ Geraardsbergen: Gasthuisstraat 4, Geraardsbergen, Spoed: 054/43.27.11

OLV Aalst: Moorselbaan 164, Aalst, Spoed: 053/72.42.48

Organisatie: Geo De Cleer 0495/521.427 – 054/33.28.04 – 054/32.60.02 (fax)

geo.de.cleer@telenet.be