

OMLOOP HET NIEUWSBLAD VOOR NIEUWELINGEN 2011

GROTE RONDE in lijn, GRAND TOUR en ligne

AFSTAND SNELHEID

Geraardsbergen

Nederboelare

38 KM 40 KM

OFFICIEUZE START, DEPART OFFICIEUX

Parking feestzaal "De Reep" 
 Felicien Cauwelstraat   Astridlaan   
 Astridlaan  

Overboelare

OFFICIELE START - DEPART OFFICIEL

Hogeweg  0 KM 15h02 15h02


Goferdinge

Zarlardingsestraat  

Zarlardinge

2,200 KM 15h06 15h06

Kanakkendries  

Watermolenstraat  
 Oudenaardsestraat

2,700 KM 15h07 15h07

4,600 KM 15h10 15h10

Goferdinge


5,700 KM 15h12 15h11

Oudenaardsestraat   

Geraardsbergen

8,100 KM 15h15 15h15






















Oudenaardsestraat  Oudenaardsestraat   Grotestraat

 Dender  9,000 KM 15h17 15h16

Grote Markt      9,200 KM

Vesten  9,300 KM 15h17 15h16

RENNERS:  Oudenbergstraat  **beklimming, ascension**

VOLGERS:  Kloosterstraat			
MUUR (TOP 1ste helling GPM 1) 	10,05 KM	15h18	15h18
Drypikkel   Oude steenweg   Edingseweg 	10,35 KM	15h18	15h18
Moerbeke	11,75 KM	15h20	15h20
Dreef  Brusselsestraat   Brusselsestraat  			
Kappellestraat    beklimming, ascension			
Vlaams-Brabant			
Galmaarden			
BOSBERG (TOP 2de helling GPM 2)	14,75 KM	15h26	15h25
 Heirbaan			
Oost-Vlaanderen			
Geraardsbergen			
Waarbeke	16,65 KM	15h29	15h27
 Meidries			
Nieuwenhove	18,15 KM	15h31	15h30
 Diefhoek  Heidestraat			
Zandbergen	18,75 KM	15h32	15h31
 Bovenkassei  Bovenkassei  Zandbergenplein 	20,65 KM	15h35	15h33
Peperstraat 			
Grimminge	21,75 KM	15h37	15h35
 Lestpolder   Rijtestraat  Klakvijverstraat			
Onkerzele	24,00 KM	15h40	15h39
 Onkerzelestraat  beklimming, ascension 	25,5 KM	15h43	15h41
(TOP 3de helling GPM 3)			
 Kampstraat   Volderstraat			
Geraardsbergen			
  Zonnebloemstraat beklimming, ascension	28,2 KM	15h46	15h44
Aankomst, Arrivée (Shopping Center)	28,6 KM	15h47	15h45

EINDE Grote ronde in lijn,

OMLOOP Plaatselijke ronde, TOUR LOCAL

Zonnebloemstraat (**TOP 4^{de}, 6^{de}, 8^{ste} 10^{de}, 12^{de} helling GPM 4, 6, 8, 10, 12**)



Edingseweg

Moerbeke



Dreef



Brusselsestraat - **beklimming, ascension**

(**TOP 5^{de}, 7^{de}, 9^{ste}, 11^{de}, 13^{de} helling GPM 5, 7, 9, 11, 13**)

Onkerzele



Onkerzelestraat



Kampstraat



Volderstraat

Geraardsbergen



Zonnebloemstraat

Aankomst, Arrivée (Shopping Center)

Einde 1ste plaatselijke ronde, Fin 1^e tour local

37,10 KM 16h00 15h57

Einde 2de plaatselijke ronde, Fin 2^e tour local

46,30 KM 16h15 16h11

Einde 3de plaatselijke ronde, Fin 3^e tour local

54,80 KM 16h28 16h24

Einde 4de plaatselijke ronde, Fin 4^e tour local

63,30 KM 16h41 16h36

Einde 5de plaatselijke ronde, AANKOMST Fin 5^e tour local ARRIVEE

71,80 KM 16h55 16h49