














































































































Gemeente/Straatnaam	Opmerkingen	KM+	KM -	40 km/h	42 km/h	44 km/h
Heusden-Zolder						
Start Guido Gezellelaan	2R 	0,000	166,820	11:25:00	11:25:00	11:25:00
Kanaalweg	RD  2 x wegversmalling	0,740	166,080	11:26:07	11:26:03	11:26:01
Lummen						
Genebosstraat	3R 	3,190	163,630	11:29:47	11:29:33	11:29:21
Genebosstraat	RD 					
Molemstraat	RD  wegversmalling	5,320	161,500	11:32:59	11:32:36	11:32:15
Oostereindestraat	3R  naar verkeerslichten	7,060	159,760	11:35:35	11:35:05	11:34:38
Ringlaan (N717)	3R  Middenberm	7,540	159,280	11:36:19	11:35:46	11:35:17
Schulensebaan (N717)	RD 	8,320	158,500	11:37:29	11:36:53	11:36:21
Herk-de-Stad						
Stationstraat	2R  spooroverweg 1	9,880	156,940	11:39:49	11:39:07	11:38:28
Sint-Jorislaan (N717 C)	LA 	10,80	156,020	11:41:12	11:40:26	11:39:44
Heerlestraat	RA 	12,610	154,210	11:43:55	11:43:01	11:42:12
Nachtegaalstraat	RA 					
Kapelstraat	RD  2 x vluchtheuvel + oversteek N2	13,390	153,430	11:45:05	11:44:08	11:43:16
Bosstraat	LA 	13,810	153,010	11:45:43	11:44:44	11:43:50
Nieuwmolenstraat	RD 					
Hasselt						
Herkkantstraat	RA 	15,110	151,710	11:47:40	11:46:35	11:45:36
Weg naar Spalbeek	RD 	16,340	150,480	11:49:31	11:48:21	11:47:17
Herk-de-Stad						
Weg naar Spalbeek	LA 					
Kolmenstraat (N754)	RA 	16,950	149,870	11:50:25	11:49:13	11:48:07
Wijerstraat	1R 	17,380	149,440	11:51:04	11:49:50	11:48:42
Nieuwerkerken						
Schoolstraat	3R  links aanhouden	18,630	148,190	11:52:57	11:51:37	11:50:24
Amandinaweg	RD 					
Verlaerstraat	RA 					
Schansstraat	RD 					
Nieuwerkerkenweg	RD 	20,370	146,450	11:55:33	11:54:06	11:52:47

Gemeente/Straatnaam		Opmerkingen	KM+	KM -	40 km/h	42 km/h	44 km/h
Tegelijstraat	RA 	rechts aanhouden	22,590	144,230	11:58:53	11:57:16	11:55:48
Tegelijstraat	RD 						
Geetbets							
Dullaerstraat	LA 	Middenberm + verkeerslichten	23,80	143,020	12:00:42	11:59:00	11:57:27
Diestersteenweg (N716)	RD 						
Nieuwerkerken							
Diestersteenweg (N716)	RD 	Wegversmalling	24,130	142,690	12:01:12	11:59:28	11:57:54
Sint-Truiden							
Diestersteenweg (N716)	2R 	Middenberm					
Melveren Centrum	2R 	Oversteek N722	29,760	137,060	12:09:38	12:07:31	12:05:35
Terbiest	1R 		31,370	135,450	12:12:03	12:09:49	12:07:47
Terbiest	LA 		31,760	135,060	12:12:38	12:10:22	12:08:19
Sint-Jorisstraat	RD 	oversteek N80	31,940	134,880	12:12:55	12:10:38	12:08:33
Rellestraat	LA 		32,720	134,100	12:14:05	12:11:45	12:09:37
Tongersesteenweg (N79)	2R 	Middenberm	33,60	133,220	12:15:24	12:13:00	12:10:49
Borgloon							
Sint-Truidersteenweg (N79)	LA 	Verkeerslichten Daalhofstraat links rechts auto's	36,940	129,880	12:20:25	12:17:46	12:15:22
Daalhofstraat (N777)	1R 		39,150	127,670	12:23:43	12:20:56	12:18:23
Bergstraat (N777)	RD 						
Weg op Berlingen (n777)	RD 		40,10	126,720	12:25:09	12:22:17	12:19:41
Wellen							
Langstraat	RA 		41,220	125,600	12:26:50	12:23:53	12:21:13
Berlingenstraat	LA 						
Muggestraat	RD 						
Borgloon							
Rullingen	LA 		41,780	125,040	12:27:40	12:24:41	12:21:58
Graeth	LA 	Wegversmalling	43,180	123,640	12:29:46	12:26:41	12:23:53
Kleestraat		Links aanhouden	43,270	123,550	12:29:54	12:26:49	12:24:00
Kleestraat	LA 		43,920	122,900	12:30:53	12:27:45	12:24:53
Wellen							
Steenweg Borgloon (N754)	1R 		45,040	121,780	12:32:34	12:29:21	12:26:25
Notelarestaat	RA 						

Gemeente/Straatnaam		Opmerkingen	KM+	KM -	40 km/h	42 km/h	44 km/h
Nutstraat	RA 		47,030	119,790	12:35:33	12:32:11	12:29:08
Steenweg Vrolingen	RD 		47,240	119,580	12:35:52	12:32:29	12:29:25
Vogeleinde	RD 		48,320	118,500	12:37:29	12:34:02	12:30:53
Borgloon							
Kleyestraat	RA 		48,770	118,050	12:38:09	12:34:40	12:31:30
Oorsprongstraat	RD 		49,110	117,710	12:38:40	12:35:09	12:31:58
Heuvelstraat	RA 		50,530	116,290	12:40:48	12:37:11	12:33:54
Rullecovenstraat (N76)	LA 		50,760	116,060	12:41:08	12:37:31	12:34:13
Bellingstraat	RD 		51,020	115,800	12:41:32	12:37:53	12:34:34
Jessenestraat	RD 	2 x vluchtheuvel	51,740	115,080	12:42:37	12:38:55	12:35:33
Harenstraat		Scherpe rechtse	53,940	112,880	12:45:55	12:42:03	12:38:33
Harenstraat		Rechts aanhouden	54,270	112,550	12:46:24	12:42:32	12:39:00
Harenstraat	LA 	Verkeerslichten	55,220	111,600	12:47:50	12:43:53	12:40:18
Tongersesteenweg (N79)	RD 	2 x middenberm	55,810	111,010	12:48:43	12:44:44	12:41:06
Tongeren							
Sint-Truidersteenweg (N79)	LA 		56,890	109,930	12:50:20	12:46:16	12:42:35
Lankgracht		Rechts aanhouden	57,680	109,140	12:51:31	12:47:24	12:43:39
Lankgracht	LA 		58,290	108,530	12:52:26	12:48:16	12:44:29
Burchtstraat	RD 		59,110	107,710	12:53:40	12:49:27	12:45:36
Kolmontstraat	RA 		60,350	106,470	12:55:31	12:51:13	12:47:18
Overrepenstraat	LA 	2 x paaltjes verkeersremmer, links rechts autos	60,790	106,030	12:56:11	12:51:51	12:47:54
Hasseltsesteenweg (N20)	RD 		61,340	105,480	12:57:01	12:52:38	12:48:39
Kortesseem							
Tongersesteenweg (N20)	RA 		62,860	103,960	12:59:17	12:54:48	12:50:43
Luysenstraat	RD 		64,040	102,780	13:01:04	12:56:29	12:52:20
Hoogveldstraat	LA 		65,350	101,470	13:03:01	12:58:21	12:54:07
Kersendaelstraat	RA 	Wegversmalling + vluchtheuvel	66,150	100,670	13:04:13	12:59:30	12:55:12
Leopold III-straat	RD 		67,120	99,700	13:05:41	13:00:53	12:56:32
Oudeweierenstraat		Links aanhouden + vluchtheuvel	68,780	98,040	13:08:10	13:03:15	12:58:47
Bronstraat		Links aanhouden	69,170	97,650	13:08:45	13:03:49	12:59:19
Wintershovenstraat	RD 	Vluchtheuvel	69,830	96,990	13:09:45	13:04:45	13:00:13
Brandstraat (OVERSTEEK N20)	RD 	Wegversmalling + 2 x vluchtheuvel	70,170	96,650	13:10:15	13:05:15	13:00:41

Gemeente/Straatnaam		Opmerkingen	KM+	KM -	40 km/h	42 km/h	44 km/h
Leeuwerstraat	RD 		72,090	94,730	13:13:08	13:07:59	13:03:18
Borgloon							
Diepestraat	RD 		72,60	94,220	13:13:54	13:08:43	13:04:00
Opleeuwstraat	RA 		73,790	93,030	13:15:41	13:10:25	13:05:37
Heuvelstraat (N756)	RA 		74,890	91,930	13:17:20	13:11:59	13:07:07
Rullecovenstraat (N76)	RD 		75,350	91,470	13:18:01	13:12:39	13:07:45
Kortesseem							
Opeindestraat (N76)	2R 	Middenberm	77,680	89,140	13:21:31	13:15:58	13:10:56
Vinckenroyestraat (N777)	LA 	Middenberm	78,870	87,950	13:23:18	13:17:40	13:12:33
Onze Lieve Hereboomstraat	RD 						
Wellen							
Zonneveldweg (N777)	RD 		79,510	87,310	13:24:16	13:18:35	13:13:25
Vloeiherkstraat (N777)	RA 		82,010	84,810	13:28:01	13:22:09	13:16:50
Dorpsstraat (N777)	LA 		82,50	84,320	13:28:45	13:22:51	13:17:30
Overbroekstraat (N777)	RA 	Middenberm	82,660	84,160	13:28:59	13:23:05	13:17:43
Raamstraat	RD 	rechts aanhouden	83,590	83,230	13:30:23	13:24:25	13:18:59
Ulbeekstraat	RD 	Middenberm rechts houden	84,490	82,330	13:31:44	13:25:42	13:20:13
Op den Hamel	RD 	links aanhouden	85,530	81,290	13:33:18	13:27:11	13:21:38
Veelstraat	RD 		85,80	81,020	13:33:42	13:27:34	13:22:00
Alken							
Hoogsimsestraat	RD 		86,820	80,000	13:35:14	13:29:02	13:23:23
Laagsimsestraat	RA 		87,780	79,040	13:36:40	13:30:24	13:24:42
Langveldstraat	LA 		88,950	77,870	13:38:25	13:32:04	13:26:18
Stationsstraat (N754)	RD 	Rode lichten + spooroverweg 2	90,450	76,370	13:40:40	13:34:13	13:28:20
Onze Lieve Vrouwstraat (N754)	RD 	Bevoorradingzone	92,010	74,810	13:43:01	13:36:27	13:30:28
Hasselt							
Alkenstraat (N754)	LA 	2 x middenberm	94,390	72,430	13:46:35	13:39:51	13:33:43
Hasseltse Dreef	RA 		96,280	70,540	13:49:25	13:42:33	13:36:17
Sint-Maartenplein	RA 		96,340	70,480	13:49:31	13:42:38	13:36:22
Stevoortse Kiezel (N739)	LA 		96,520	70,300	13:49:47	13:42:53	13:36:37
Kermtstraat	LA 	2 x wegversmalling + middenberm	97,560	69,260	13:51:20	13:44:22	13:38:02
Diestersteenweg (N2)	1R 		100,760	66,060	13:56:08	13:48:57	13:42:24

Gemeente/Straatnaam		Opmerkingen	KM+	KM -	40 km/h	42 km/h	44 km/h
Lummense Kiezel (N725)	2R 	spooroverweg 3 + middenberm	101,020	65,800	13:56:32	13:49:19	13:42:45
Lummen							
Lummense Kiezel (N725)	RD 						
Thiewinkelstraat (N725)	RD 	Verkeerslichten	103,150	63,670	13:59:43	13:52:21	13:45:40
Dr. Vanderhoeydonckstraat (N717b)	1R 		107,080	59,740	14:05:37	13:57:58	13:51:01
Dr. Vanderhoeydonckstraat (N717b)	LA 						
Lindekensveld (N717)	RD 	Middenberm	107,830	58,990	14:06:45	13:59:03	13:52:02
6 Septemberstraat (N717)	RA 	4 maal middenberm	108,250	58,570	14:07:22	13:59:39	13:52:37
Geneikenstraat	RA 		110,890	55,930	14:11:20	14:03:25	13:56:13
Sint-Rochusstraat	LA 		111,450	55,370	14:12:10	14:04:13	13:56:59
Genenbosstraat (OVERSTEEK N72)	RD 	2 x wegversmalling	112,520	54,300	14:13:47	14:05:45	13:58:26
Heusden-Zolder							
Kanaalweg	2R 						
Guido Gezellelaan (N719)	LA 		115,440	51,380	14:18:10	14:09:55	14:02:25
Schomstraat	LA 		115,930	50,890	14:18:54	14:10:37	14:03:05
Kapelstraat	RA 		116,450	50,370	14:19:40	14:11:21	14:03:48
Dijkstraat	LA 		117,20	49,620	14:20:48	14:12:26	14:04:49
Heusdenseweg	RA 		118,290	48,530	14:22:26	14:13:59	14:06:18
Kiezelvoortweg	RD 		118,450	48,370	14:22:40	14:14:13	14:06:31
Beringerheide	RA 		118,860	47,960	14:23:17	14:14:48	14:07:05
Merelstraat	LA 		119,760	47,060	14:24:38	14:16:05	14:08:19
Garenstraat	RA 		120,250	46,570	14:25:22	14:16:47	14:08:59
Geenrijt	LA 		120,680	46,140	14:26:01	14:17:24	14:09:34
Sint-Jansstraat	LA 		120,940	45,880	14:26:25	14:17:46	14:09:55
Guido Gezellelaan (N719)			121,430	45,390	14:27:09	14:18:28	14:10:35
Eerste doortocht			121,820	45,000	14:27:44	14:19:02	14:11:07
Tweede doortocht			130,820	36,000	14:41:14	14:31:53	14:23:23
Derde doortocht			139,82	27,000	14:54:44	14:44:45	14:35:40
Vierde doortocht			148,82	18,000	15:08:14	14:57:36	14:47:56
Vijfde doortocht			157,82	9,000	15:21:44	15:10:27	15:00:13
Aankomst "Gezellehuis"			166,82	0,000	15:35:14	15:23:19	15:12:29