
































































Wegwijzer & Uurrooster

	km +	km -	38 km/h	40 km/h	42 km/h
Oost-Vlaanderen					
Zottegem	0.0	178.0	13:00	13:00	13:00
Grotenberge					
Geneutraliseerde Start: Parkstraat   Gentssesteenweg (N42a)					
 Officiële Start - Gentssesteenweg (N42a) (thv Restaurant Werne)	0.0	178.0	13:05	13:05	13:05
    Gentssesteenweg					
Leeuwigem	1.0	177.0	13:07	13:07	13:06
  Buke,   Europaweg (N42)					
Oombergen	2.0	176.0	13:08	13:08	13:08
  Steenweg op Aalst (N46)					
Oosterzele	3.0	175.0	13:10	13:10	13:09
 Oudenaardsesteenweg (N46)					
Zottegem					
Elene	4.0	174.0	13:11	13:11	13:11
 Provinciebaan (N46)  -   Provinciebaan (N46)					
Velzeke	6.0	172.0	13:14	13:14	13:14
  Provinciebaan (N46)					
Zwalm					
Hundelgem	8.0	170.0	13:18	13:17	13:16
 Hundelgemsebaan					
Zwalm	9.0	169.0	13:19	13:19	13:18
  Hoofd					
Paulatem	10.0	168.0	13:21	13:20	13:19
  Latemdreef (N46)					
Sint-Maria-Latem	11.0	167.0	13:22	13:22	13:21
 Latemdreef (N46) -   Latemdreef (N46)					
Nederzwalm	13.0	165.0	13:26	13:25	13:24
  Weldenstraat (N46) -  Wilgenstraat (N46)					
Oudenaarde					
Welden	14.0	164.0	13:27	13:26	13:25
 Weldenstraat (N46)					
Nederename	17.0	161.0	13:32	13:31	13:29
 Nederenamestraat (N46) -  Abdijstraat (N46) -  Van Torhoutstraat -  Rekkemstraat (thv SPAR-winkel)					
Volkegem					
  Volkegemberg -  De La Kethulleplein					
 Helling 1: Volkegemberg	22.0	156.0	13:40	13:38	13:36
800 m - Gem. 6,8% - Max. 12%					
 Rogier Van Brakelstraat -   Holleweg  600m					
Mater	25.0	153.0	13:44	13:43	13:41
  Hauwaart -  Geraardsbergenstraat -  Kerselare (afdeling Edelareberg) -  Leupegemstraat 					
Leupegem	28.0	150.0	13:49	13:47	13:45
  Berchemweg (N8) -  Schapendries -  Ronseweg (N60) -   Schorisseweg -  Oudenaardeweg 					
Maarkedal	30.0	148.0	13:52	13:50	13:48
 Oudenaardeweg -  Maarkendries					
Etikhove	31.0	147.0	13:54	13:52	13:49
  Gansbeekstraat -  Eikenbergstraat					

Wegwijzer & Uurrooster

	km +	km -	38 km/h	40 km/h	42 km/h
Helling 2: Eikenberg 1000 m - Gem. 6,2% - Max. 10% - 1000 m ↻ Kokerellestraat - ↻ Kokerellestraat	32.0	146.0	13:56	13:53	13:51
Maarke-Kerkem ↻ ↻ Maarkeweg (N457) - ↻ Schorissestraat - ↻ Groenstraat - ↻ Bogaardsveld	35.0	143.0	14:00	13:58	13:55
Horebeke Sint-Kornelis-Horebeke ↻ Stene (N454)	39.0	139.0	14:07	14:04	14:01
Helling 3: Berg Ten Steene ↻ ↻ Heerweg (N8) - ↻ (aan Café "Trap Op") Bovenstraat - ↻ Sint-Kornelisplein - ↻ Haaghoek 2500 m	40.0	138.0	14:08	14:05	14:02
Brakel Zegelsem ↻ Haaghoek - ↻ Leberg	43.0	135.0	14:13	14:10	14:06
Helling 4: Leberg 950 m - Gem. 4,2% - Max. 13,8% ↻ ↻ Pottenberg	44.0	134.0	14:14	14:11	14:08
Elst ↻ ↻ Lepelstraat - ↻ ↻ Lepelstraat	46.0	132.0	14:18	14:14	14:11
Michelbeke ↻ Lepelstraat - ↻ Guido Gezellelaan - ↻ ↻ Meierij - ↻ Kasteeldreef	48.0	130.0	14:21	14:17	14:14
Helling 5: Kasteeldreef 1000 m - Gem. 6,5% - Max. 11% ↻ Brakelstraat (N462)	49.0	129.0	14:22	14:19	14:15
Zottegem Sint-Maria-Oudenhove ↻ ↻ Sint-Hubertusplein - ↻ ↻ Ten Eede	50.0	128.0	14:24	14:20	14:16
Erwetegem ↻ Ten Eede - ↻ Smissenhoek - ↻ Kloosterstraat - ↻ Tweekerkenstraat	52.0	126.0	14:27	14:23	14:19
Godveerdegem ↻ Tweekerkenstraat - ↻ Tweekerkenstraat - ↻ ↻ Jasmijnstraat	54.0	124.0	14:30	14:26	14:22
Zottegem ↻ ↻ Godveerdegemstraat - ↻ ↻ Broeder Mareslaan	55.0	123.0	14:32	14:28	14:24
Grotenberge ↻ ↻ Grotenbergestraat	56.0	122.0	14:33	14:29	14:25
Helling 6: Grotenberge 875 m - Gem. 3,8% - Max. 7% ↻ Parkstraat Doortocht Aankomst: start 1ste lokale ronde ↻ ↻ Gentseseenweg (N42a) - ↻ ↻ ↻ ↻ Gentseseenweg	57.0	121.0	14:35	14:31	14:26
Leeuwergem ↻ ↻ Buke - ↻ ↻ ↻ Europaweg (N42)	59.0	119.0	14:38	14:34	14:29
Oombergen ↻ ↻ ↻ Steenweg op Aalst (N46) - ↻ Oudenaardsesteenweg (N46)	60.0	118.0	14:40	14:35	14:31
Elene ↻ Fonteinstraat - ↻ Dassegemstraat - ↻ ↻ ↻ Lippenhovestraat - ↻ Lippenhovestraat - ↻ ↻ ↻ Lippenhovestraat	63.0	115.0	14:44	14:40	14:35

Wegwijzer & Uurrooster

	km +	km -	38 km/h	40 km/h	42 km/h
Velzeke ⚠️ ⬆️ Lippenhovestraat - ⬆️ Beugelstraat - ⬆️ Velzekeplein - ⬆️ Paddestraat - ⚠️ ⬆️ Paddestraat - ⬆️ Knutsegemstraat - ⚠️ ⬆️ Kluisstraat (Stedelijke begraafplaats)	67.0	111.0	14:51	14:46	14:41
Strijpen ⬆️ Kluisstraat - ⬆️ Rijkestraat - 🏠 ➡️ Molenhoek	71.0	107.0	14:57	14:52	14:46
Sint-Goriks-Oudenhove ⬆️ Molenhoek - ⬆️ Slijpstraat - ⬆️ Slijpstraat - ⬆️ Roter - ⬆️ Kortendries - ⬆️ Langendries	73.0	105.0	15:00	14:55	14:49
Brakel Michelbeke ⬆️ Boembeke - ⬆️ Boembekstraat - ⬆️ Boembeke - ⬆️ Heksteelstraat - ⬆️ Guido Gezellelaan - ⬆️ Meierij - ⬆️ Kasteeldreef	76.0	102.0	15:05	14:59	14:54
⚠️ Helling 7: Kasteeldreef 1000 m - Gem. 6,5% - Max. 11% ⬆️ Brakelstraat (N462)	79.0	99.0	15:10	15:04	14:58
Zottegem Sint-Maria-Oudenhove ⚠️ ⬆️ Sint-Hubertusplein - ⬆️ Ten Eede	80.0	98.0	15:11	15:05	14:59
Erwetegem ⬆️ Ten Eede - ⬆️ Smissenhoek 📦 Bevoorrading - Ravitaillement ⬆️ Kloosterstraat - 🏠 ➡️ Tweekerkenstraat	82.0	96.0	15:14	15:08	15:02
Godveerdegem ⬆️ Tweekerkenstraat - 🏠 ⬆️ Tweekerkenstraat - ⚠️ ⬆️ Jasmijnstraat	83.0	95.0	15:16	15:10	15:04
Zottegem ⬆️ Godveerdegemstraat - ⚠️ ⬆️ Broeder Mareslaan	84.0	94.0	15:18	15:11	15:05
Grotenberge ⚠️ ⬆️ Grotenbergestraat	85.0	93.0	15:19	15:13	15:06
⚠️ Helling 8: Grotenberge 875 m - Gem. 3,8% - Max. 7% 🏠 ⬆️ Parkstraat 🏠 Doortocht Aankomst: start 2de lokale ronde	86.0	92.0	15:21	15:14	15:08
⚠️ ⬆️ Gentseseenweg (N42a) - ⚠️ ⬆️ Gentseseenweg	87.0	91.0	15:22	15:16	15:09
Leeuwergem ⚠️ ⬆️ Buke - ⚠️ ⬆️ Europaweg (N42)	88.0	90.0	15:24	15:17	15:11
Oombergen ⚠️ ⬆️ Steenweg op Aalst (N46) - ⬆️ Oudenaardsesteenweg (N46)	89.0	89.0	15:26	15:19	15:12
Elene ⬆️ Fonteinstraat - ⬆️ Dassegemstraat - ⚠️ ⬆️ Lippenhovestraat - 🏠 ⬆️ Lippenhovestraat - ⚠️ ⬆️ Lippenhovestraat	90.0	88.0	15:27	15:20	15:14
Velzeke ⚠️ ⬆️ Lippenhovestraat - ⬆️ Beugelstraat - ⬆️ Velzekeplein - ⬆️ Paddestraat - ⚠️ ⬆️ Paddestraat - ⬆️ Knutsegemstraat - ⚠️ ⬆️ Kluisstraat (Stedelijke begraafplaats)	93.0	85.0	15:32	15:25	15:18
Strijpen ⬆️ Kluisstraat - ⬆️ Rijkestraat - 🏠 ➡️ Molenhoek	97.0	81.0	15:38	15:31	15:24
Sint-Goriks-Oudenhove ⬆️ Molenhoek - ⬆️ Slijpstraat - ⬆️ Slijpstraat - ⬆️ Roter - ⬆️ Kortendries - ⬆️ Langendries	101.0	77.0	15:44	15:37	15:29
Brakel	103.0	75.0	15:48	15:40	15:32

Wegwijzer & Uurrooster

	km +	km -	38 km/h	40 km/h	42 km/h
Michelbeke ↑ Boembeke - ↑ Boembekstraat - ↑ Boembeke - ↑ Heksteelstraat - ↑ Guido Gezellelaan - ↻ ↑ Meierij - ← Kasteeldreef	106.0	72.0	15:52	15:44	15:36
Helling 9: Kasteeldreef 1000 m - Gem. 6,5% - Max. 11% ↻ Brakelstraat (N462)	109.0	69.0	15:57	15:49	15:41
Zottegem					
Sint-Maria-Oudenhove ⚠ ↻ Sint-Hubertusplein - ↻ ↑ Ten Eede	110.0	68.0	15:59	15:50	15:42
Erwetegem ↑ Ten Eede - ↑ Smissenhoek - ↑ Kloosterstraat - ↻ ↻ Tweekerkenstraat	112.0	66.0	16:02	15:53	15:45
Godveerdegem ↑ Tweekerkenstraat - ↻ ↑ Tweekerkenstraat - ⚠ ↻ Jasmijnstraat	114.0	64.0	16:05	15:56	15:48
Zottegem ↻ ↻ Godveerdegemstraat - ⚠ ↑ Broeder Mareslaan	115.0	63.0	16:07	15:58	15:49
Grotenberge ⚠ ↻ Grotenbergestraat	116.0	62.0	16:08	15:59	15:51
Helling 10: Grotenberge 875 m - Gem. 3,8% - Max. 7% ↻ ↑ Parkstraat 🏁 Doortocht Aankomst: start 3de lokale ronde	117.0	61.0	16:10	16:01	15:52
⚠ ↻ Gentseseesteenweg (N42a) - ⚠ ↑ - ⚠ ↑ Gentseseesteenweg	118.0	60.0	16:11	16:02	15:54
Leeuwergem ⚠ ↻ Buke - ⚠ ↻ Europaweg (N42)	119.0	59.0	16:13	16:04	15:55
Oombergen ⚠ ↻ Steenweg op Aalst (N46) - ↑ Oudenaardseesteenweg (N46)	120.0	58.0	16:14	16:05	15:56
Elene ↻ Fonteinstraat - ↻ Dassegemstraat - ⚠ ↑ Lippenhovestraat - ↻ ↑ Lippenhovestraat - ⚠ ↑ Lippenhovestraat	123.0	55.0	16:19	16:10	16:01
Velzeke ⚠ ↑ Lippenhovestraat - ↻ ↻ Beugelstraat - ↑ Velzekeplein - ↻ Paddestraat - ⚠ ↻ Paddestraat - ↻ Knutsegemstraat - ⚠ ↑ Kluisstraat (Stedelijke begraafplaats)	127.0	51.0	16:26	16:16	16:06
Strijpen ↑ Kluisstraat - ↻ ↻ Rijkestraat - ↻ ↻ Molenhoek	131.0	47.0	16:32	16:22	16:12
Sint-Goriks-Oudenhove ↑ Molenhoek - ↻ ↻ Slijpstraat - ↻ ↻ Slijpstraat - ↑ Roter - ↻ Kortendries - ↻ ↻ Langendries	133.0	45.0	16:35	16:25	16:15
Brakel					
Michelbeke ↑ Boembeke - ↑ Boembekstraat - ↑ Boembeke - ↑ Heksteelstraat - ↑ Guido Gezellelaan - ↻ ↑ Meierij - ← Kasteeldreef	136.0	42.0	16:40	16:29	16:19
Helling 11: Kasteeldreef 1000 m - Gem. 6,5% - Max. 11% ↻ Brakelstraat (N462)	139.0	39.0	16:44	16:34	16:24
Zottegem					
Sint-Maria-Oudenhove ⚠ ↻ Sint-Hubertusplein - ↻ ↑ Ten Eede	140.0	38.0	16:46	16:35	16:25
Erwetegem ↑ Ten Eede - ↑ Smissenhoek - ↑ Kloosterstraat - ↻ ↻ Tweekerkenstraat	142.0	36.0	16:49	16:38	16:28

Wegwijzer & Uurrooster

	km +	km -	38 km/h	40 km/h	42 km/h
Godveerdegem ↑ Tweekerkenstraat - ↗ ↑ Tweekerkenstraat - ⚠ ↻ Jasmijnstraat	144.0	34.0	16:52	16:41	16:31
Zottegem ↻ ↻ Godveerdegemstraat - ⚠ ↑ Broeder Mareslaan	145.0	33.0	16:54	16:43	16:32
Grotenberge ⚠ ↻ Grotenbergestraat	146.0	32.0	16:56	16:44	16:34
Helling 12: Grotenberge 875 m - Gem. 3,8 % - Max. 7% ↗ ↑ Parkstraat 🏁 Doortocht Aankomst: start 4de lokale ronde	147.0	31.0	16:57	16:46	16:35
⚠ ↻ Gentseseenweg (N42a) - ⚠ ↑ - ⚠ ↑ Gentseseenweg	148.0	30.0	16:59	16:47	16:36
Leeuwegem ⚠ ↻ Buke - ⚠ ↻ Europaweg (N42)	149.0	29.0	17:00	16:49	16:38
Oombergen ⚠ ↻ Steenweg op Aalst (N46) - ↑ Oudenaardsesteenweg (N46)	150.0	28.0	17:02	16:50	16:39
Elene ↻ Fonteinstraat - ↻ Dassegemstraat - ⚠ ↑ Lippenhovestraat - ↗ ↑ Lippenhovestraat - ⚠ ↑ Lippenhovestraat	153.0	25.0	17:07	16:55	16:44
Velzeke ⚠ ↑ Lippenhovestraat - ↻ ↻ Beugelstraat - ↑ Velzekeplein - ↻ Paddestraat - ⚠ ↻ Paddestraat - ↻ Knutsegemstraat - ⚠ ↑ Kluisstraat (Stedelijke begraafplaats)	157.0	21.0	17:13	17:01	16:49
Strijpen ↑ Kluisstraat - ↻ ↻ Rijkestraat - ↗ ↻ Molenhoek	161.0	17.0	17:19	17:07	16:55
Sint-Goriks-Oudenhove ↑ Molenhoek - ↻ ↻ Slijpstraat - ↻ ↻ Splijpstraat - ↑ Roter - ↻ Kortendries - ↻ ↻ Langendries	163.0	15.0	17:22	17:10	16:58
Brakel Michelbeke ↑ Boembeke - ↑ Boembeekstraat - ↑ Boembeke - ↑ Heksteelstraat - ↑ Guido Gezellelaan - ↻ ↻ Meierij - ↻ Kasteeldreef	166.0	12.0	17:27	17:14	17:02
Helling 13: Kasteeldreef 1000 m - Gem. 6,5% - Max. 11% ↻ Brakelstraat (N462)	169.0	9.0	17:32	17:19	17:06
Zottegem Sint-Maria-Oudenhove ⚠ ↻ Sint-Hubertusplein - ↻ ↻ Ten Eede	170.0	8.0	17:33	17:20	17:08
Erwetegem ↑ Ten Eede - ↑ Smissenhoek - ↑ Kloosterstraat - ↗ ↻ Tweekerkenstraat	172.0	6.0	17:37	17:23	17:11
Godveerdegem ↑ Tweekerkenstraat - ↗ ↑ Tweekerkenstraat - ⚠ ↻ Jasmijnstraat	174.0	4.0	17:40	17:26	17:14
Zottegem ↻ ↻ Godveerdegemstraat - ⚠ ↑ Broeder Mareslaan	175.0	3.0	17:41	17:28	17:15
Grotenberge ⚠ ↻ Grotenbergestraat	176.0	2.0	17:43	17:29	17:16
Helling 14: Grotenberge 875 m - Gem. 3,8 % - Max. 7% ↗ ↑ Parkstraat 🏁 Aankomst - Arrivé	177.0	1.0	17:44	17:31	17:18
	178.0	0.0	17:46	17:32	17:19