

# PARIS-BRUXELLES | PARIJS-BRUSSEL

91<sup>ème</sup> édition | 10/09/2011 | 91<sup>ste</sup> editie

	km +	km -	40 km/h	42 km/h	44 km/h
<b>Aisne (02)</b>					
<b>Soissons</b>	0.0	219.1	11:20	11:20	11:20
Officiële Start/Départ en groupe Saint Jean des Vignes - Boulevard Jeanne d'Arc,  Boulevard Jeanne d'Arc,   Rue du Général Leclerc,   Rue Gustave Allaume,  Rue Saint Martin,  Rue du Commerce,  Rue de Saint-Quentin,  Rue Ernest Ringuier,   Pont du Petit Mail,  Avenue de Laon,  Avenue de Couchy,   Avenue de Couchy (D1),   Carrefour D1-D91,   Carrefour D1-D1180/D1190,   Carrefour D1-D53					
<b>Cuffies</b>	0.0	219.1	11:20	11:20	11:20
Officiële start - Départ réel Carrefour D1-D429 Carrefour D1-D1070					
<b>Béthancourt</b>	4.6	214.5	11:27	11:27	11:26
Carrefour D1-D1070,   Carrefour D1-D137,   Carrefour D1-D532 Carrefour D1-D937					
<b>Couchy-Le-Château-Auffrique</b>	7.1	212.0	11:31	11:30	11:30
Avenue d'Altenkessel (D937),  Avenue de Framlingham (D937),  Côte de la Porte de Chauny (D13)					
<b>Helling / Côte 1: Côte de la Porte de Chauny</b>	9.1	210.0	11:34	11:33	11:32
Avenue de Laon (D5) Carrefour D5-D13 (D13)					
<b>Septvaux</b>	17.1	202.0	11:46	11:44	11:43
Rue Charles de Gaulle (D13)					
<b>Saint Gobain</b>					
<b>Helling / Côte 2: Saint Gobain</b>	19.6	199.5	11:49	11:48	11:47
Rue Grandin-Leclère (D7),  Rue Lucé de Lancival (D7),  Rue de la Manufacture (D7),  Rue de la Fère (D13)					
<b>Deuillet</b>	24.6	194.5	11:57	11:55	11:54
D13					
<b>Andelain</b>	26.1	193.0	11:59	11:57	11:56
Rue Principale (D13)					
<b>Charmes</b>	27.1	192.0	12:01	11:59	11:57
Carrefour D13-N32,  Rue Paul Doumer,  Rue de la Fère					
<b>La Fère</b>	28.2	190.9	12:02	12:00	11:58
Route de Laon (D938),   Passe à niveau n° 53,  Rue de Crécy (D13)					
<b>Helling / Côte 3: Rue de Crécy</b>	28.6	190.5	12:03	12:01	11:59
D13					
<b>Danizy</b>	29.3	189.8	12:04	12:02	12:00
D13					
<b>Achery</b>	31.8	187.3	12:08	12:05	12:03
Rue Charles de Gaulle (D13)					

	km +	km -	40 km/h	42 km/h	44 km/h
<b>Mayot</b> ↑ Rue Pasteur (D13)	33.8	185.3	12:11	12:08	12:06
<b>Brissay-Choigny</b> ↑ Grande Rue D13	35.3	183.8	12:13	12:10	12:08
<b>Brissy-Hamégicourt</b> ↑ Rue de Saint-Maixent (D13) ↑ E17/A26	37.8	181.3	12:17	12:14	12:12
<b>Séry-lès-Mézières</b> ↑ Rue de Sennecy (D13)	42.8	176.3	12:24	12:21	12:18
<b>Ribémont</b> ↑ D13, ↑ Rue du Général Saint-Hilaire (D13), ← Rue de la Gare (D58), → Rue du Moulin (D12), ← Rue de l'Abbaye (D12) ▲ Passage à niveau n° 26	46.8	172.3	12:30	12:27	12:24
<b>Sissy</b> ↑ Rue Désiré Bouquet (D12), ↑ Rue Roger Ieroy (D12) ▲ ↑ Carrefour D12-D13 ▲ Helling / Côte 4: Regny ▲ ↑ Carrefour D13-N29	47.7	171.4	12:32	12:28	12:25
<b>Séboncourt</b> ↑ Rue Désiré Bouquet (D12), ↑ Rue Roger Ieroy (D12)	49.5	169.6	12:34	12:31	12:28
<b>Séboncourt</b> ↑ D13, ↑ Rue Fernand Clément (D13)	51.5	167.6	12:37	12:34	12:30
<b>Bohain-en-Vermandois</b> ↑ Route de Séboncourt (D13), ↑ Carrefour D12-D13 ↑ Rue Jean Moulin, ← Rue Olivier De Guise, ↑ Rue du Château, ↑ Place du Général de Gaule, ↑ Rue Fagard, ↑ Rue Gérard Parent (D8)	55.1	164.0	12:43	12:39	12:35
<b>Nord (59)</b> ▲ ↑ Carrefour D13-N29	67.8	151.3	13:02	12:57	12:52
<b>Busigny</b> ↑ D13, ↑ Rue Fernand Clément (D13)	71.1	148.0	13:07	13:02	12:57
<b>Honnechy</b> ↑ Route du Cateau (D21)	77.3	141.8	13:16	13:10	13:05
<b>Le Cateau-en-Cambrésis</b> ↑ Rue des Frères Desjardins (D21)	81.5	137.6	13:22	13:16	13:11
<b>Montay</b> ↑ Route du Cateau (D21)	87.0	132.1	13:31	13:24	13:19
<b>Forest-en-Cambrésis</b> ↑ Avenue du Maréchal de Lattre de Tassigny, ← Rue de la République, ▲ ↑ Rue des Poilus, ← Rue Fontellay Déjardin, ↑ Chemin de Montay (D955), ↑ Rue de la Mairie	90.0	129.1	13:35	13:29	13:23
<b>Forest-en-Cambrésis</b> → Rue de la Chaussée Brunehaut (D932), ↑ ↑ ↑ ↑	92.0	127.1	13:38	13:31	13:25
<b>Forest-en-Cambrésis</b> ↑ D932	92.5	126.6	13:39	13:32	13:26
<b>Forest-en-Cambrésis</b> ▲ Helling / Côte 5: Forest-en-Cambrésis ↑ D932					

	km +	km -	40 km/h	42 km/h	44 km/h
<b>Croix-Caluyau</b> ↑ D932	94.0	125.1	13:41	13:34	13:28
<b>Englefontaine</b> ↑ D932, ↻ ↑ ↻ ↑ Carrefour D932-D33	100.0	119.1	13:50	13:43	13:36
<b>Le Saule</b> ↑ D932	105.5	113.6	13:58	13:51	13:44
<b>Buvignies</b> ↑ D932	114.0	105.1	14:11	14:03	13:55
<b>Bavay</b> ↑ Rue de la Chaussée (D932), ↻ Rue des Remparts (D932), ↑ Rue de Maubeuge (D932) ⚠ ↑ Carrefour D932-D117	115.0	104.1	14:13	14:04	13:57
☒ Bevoorrading - Ravitaillement ↑ Chaussée de Brunehaut	116.5	102.6	14:15	14:06	13:59
<b>Des Lanières</b> ↑ D932	123.0	96.1	14:25	14:16	14:08
<b>Frontière / Grens</b> ↑ D932	123.5	95.6	14:25	14:16	14:08
<b>Hainaut / Henegouwen</b>	125.0	94.1	14:28	14:19	14:10
<b>Quevy</b> <b>Goegnies-Chaussée</b> ↑ Rue des Lanières (N563), ↑ Rue de la Chaussée (N563), ↑ Chaussée Romaine (N563)	126.6	92.5	14:30	14:21	14:13
<b>Havay</b> ↑ Chaussée Romaine (N563)	131.6	87.5	14:37	14:28	14:19
<b>Givry</b> ↑ Chaussée de Brunehaut (N563)	133.6	85.5	14:40	14:31	14:22
<b>Estinnes</b> <b>Haulchin</b> ↑ Chaussée de Brunehaut (N563)	134.6	84.5	14:42	14:32	14:24
<b>Estinnes-au-Mont</b> ↑ Chaussée de Brunehaut (N563)	138.5	80.6	14:48	14:38	14:29
<b>Estinnes-au-Val</b> ↑ Chaussée de Brunehaut (N563) ⚠	140.9	78.2	14:51	14:41	14:32
<b>Binche</b> <b>Waudrez</b> ⚠ ↑ Chaussée d'Estinnes (N563), ↻ ↻ Route de Mons (N90)	142.9	76.2	14:54	14:44	14:35
	145.1	74.0	14:58	14:47	14:38

# PARIS-BRUXELLES | PARIJS-BRUSSEL

91<sup>ème</sup> édition

10/09/2011

91<sup>ste</sup> editie

















	km +	km -	40 km/h	42 km/h	44 km/h
<b>Bray</b> ↑ Route de Mons (N90), → Avenue Léopold III (N27)	148.0	71.1	15:02	14:51	14:42
<b>Péronnes-lez-Binche</b> ↑ Avenue Léopold III (N27), Pont de Saint-Vaast	148.9	70.2	15:03	14:53	14:43
<b>La Louvière</b>					
<b>Saint-Vaast</b> ↑ Chaussée de Mons (N27)	151.8	67.3	15:08	14:57	14:47
<b>Haine-Saint-Paul</b> ↑ Chaussée de Mons	153.0	66.1	15:10	14:59	14:49
<b>Haine-Saint-Pierre</b> ↑ Chaussée de Mons (N27), → Rue de la Déportation (N27), ← Chaussée de Redemont (N27), → ↑ Chaussée de Redemont (N27), → ↑ Chaussée de Jolimont	154.5	64.6	15:12	15:01	14:51
<b>Manage</b>					
<b>Fayt-lez-Manage</b> ↑ Chaussée de Mons (N27), ↑ Avenue Emile Herman, ↑ Chaussée de Mons	157.8	61.3	15:17	15:05	14:55
<b>Manage</b> ↑ Chaussée de Mons (N27), E42 ↑ Grand'Rue (N27), ↑ Chaussée de Nivelles (N27), → ↑ Chaussée de Nivelles (N27)	159.6	59.5	15:19	15:08	14:58
<b>Seneffe</b>					
<b>Seneffe</b> ↑ Chaussée de Mons (N27), ↑ Avenue Reine Astrid (N27) ↑ Avenue de la Motte Baraffe (N27), E19 ↑ Chaussée de Nivelles (N27)	162.8	56.3	15:24	15:13	15:02
<b>Arquennes</b> ↑ Chaussée de Nivelles (N27)	167.6	51.5	15:31	15:19	15:09
<b>Brabant Wallon / Waals Brabant</b>					
<b>Nivelles</b> ↑ Chaussée de Nivelles (N27), ↑ Chaussée de Mons (N27), E19 → ↑ Chaussée de Mons (N27), ← Faubourg de Mons (N27), ← Boulevard de la Batterie, ↑ Rue des Combattants (N28), ↑ Rue Henri Pauwels (N28), Chaussée de Hal (N28), → ↑ Chaussée de Hal (N28), → ↑ Chaussée de Hal (N28)	170.5	48.6	15:36	15:24	15:13
<b>Braine-L'Alleud</b>					
<b>Ophain Bois-Seigneur-Isaac</b> ↑ Rue de Hal (N28)	177.7	41.4	15:47	15:34	15:22
<b>Ittre</b>					
<b>Haut-Ittre</b> E19 ↑ Chaussée de Nivelles (N28)	180.4	38.7	15:51	15:38	15:26
<b>Braine-Le-Château</b> ↑ Rue de Nivelles (N28), ↑ Rue de Hal (N28)	182.4	36.7	15:54	15:41	15:29

# PARIS-BRUXELLES | PARIJS-BRUSSEL

91<sup>ème</sup> édition

10/09/2011

91<sup>ste</sup> editie

	km +	km -	40 km/h	42 km/h	44 km/h
 <b>Helling / Côte 6: Rue de Hal</b>	184.0	35.1	15:56	15:43	15:31
<b>Vlaams-Brabant / Brabant Flamand</b>					
<b>Halle</b>					
<b>Essenbeek</b>	186.7	32.4	16:00	15:47	15:35
↑ Nijvelsesteenweg (N28), → Warande, ↑ Arenbergstraat, 					
<b>Beersel</b>					
<b>Dworp</b>	191.6	27.5	16:07	15:54	15:41
↑ Arenbergstraat, ↑ Krabbosstraat,  ↑ Krabbosstraat,  → Steenweg op Alseberg, ← Lotsesteenweg					
 <b>Helling / Côte 7: Bruine Put</b>	192.6	26.5	16:09	15:55	15:43
↑ Lotsesteenweg, ← Kesterbeeklaan, ↑ Laekenberg, ↑ Dworpsestraat, ↑ Denysstraat, ← Jozef Huysmanslaan,   Stationsstraat, ↑ Laaklinde, ↑ Stationsstraat					
<b>Sint-Pieters-Leeuw</b>	197.6	21.5	16:16	16:02	15:49
↑ Lotstraat,  ↑ Edouard Rooselaerstraat,  ↑ Nonnemanstraat ↑ Vlezenbeeklaan  ↑ Vlezenbeeklaan, ↑ Pedestraat   Pedestraat					
<b>Dilbeek</b>					
<b>Itterbeek</b>	205.8	13.3	16:29	16:14	16:01
→ Lenniksebaan (N282),  Lenniksebaan (N282), ← Herdebeekstraat, → Rollestraat, ← Keperenbergstraat					
 <b>Helling / Côte 8: Keperenberg</b>	208.0	11.1	16:32	16:17	16:04
 ↑ Dorpsstraat, ← Kerkstraat, → Dreeflaan, → Ninoofsestraat (N8)					
<b>Brussels Hoofdst. Gew. / Rég. de Bxl Capitale</b>					
<b>Sint-Jans-Molenbeek / Molenbeek-Saint-Jean</b>					
 R0, ↑ Ninoofsesteenweg/Chaussée de Ninove (N8)	212.0	7.1	16:38	16:23	16:09
<b>Anderlecht</b>					
↑ Ninoofsesteenweg / Chaussée de Ninove (N8), ← Louis Mettwielaan/ Boulevard Louis Mettwie (N290)					
<b>Sint-Jans-Molenbeek / Molenbeek-Saint-Jean</b>					
↑ Louis Mettwielaan/ Boulevard Louis Mettwie (N290)					
<b>Koekelberg</b>					
↑ Bastenakenplein / Place de Bastogne, ↑ Emile Bossaertlaan / Avenue Emile Bossaert (N290)					
<b>Ganshoren</b>					
↑ Jacques Sermonlaan / Avenue Jacques Simonis (N290)					
<b>Jette</b>					
↑ Lakenselaan / Avenue de Laeken (N291), ↑ De Smet de Naeyerlaan / Boulevard de Smet de Naeyer (N291)					
<b>Brussel / Bruxelles</b>					
↑ De Smet de Naeyerlaan / Boulevard de Smet de Naeyer (N291), ← Houba de Strooperlaan / Avenue Houba de Strooper					
 Aankomst - Arrivée	219.1	0.0	16:49	16:33	16:19