









PARCOURS DERNYCRITERIUM maandag 5 september 2011

GRONDPLAN schaal : 1 / 2.500

-  omloop 2.150 m
-  rijrichting
-  nadarafsluiting
-  ontsluiting binnengebied
-  VIP dorp - parking
-  S.12 seingever op lokatie 12
-  P.2 politie op lokatie 2
-  schooluitgang

