

Wegwijzer & Uurrooster

km + km - 34 km/h 36 km/h 38 km/h

Oost-Vlaanderen

Gent

0.0 128.2 11:40 11:40 11:40

Officiële Start - Vlaams Wielercentrum Eddy Merckx

Zuiderlaan Binnenring Drongen (R4)

Oprit Drongensesteenweg, Drongensesteenweg (N466),

Ringvaart

Drongen

Deinsteenweg (N466), Deinsteenweg (N466)

Officiële Start - Deinsteenweg (N466), R4,

Deinsteenweg (N466), Deinsteenweg (N466) E40

0.0 128.2 11:45 11:45 11:45

Deinsteenweg (N466), Baarledorpstraat (N466)

Baarledorpstraat (N466)

3.1 125.2 11:50 11:50 11:50

Gaverlandstraat (N466), Gaverlandstraat (N466),

Gaverlandstraat (N466)

3.6 124.6 11:51 11:51 11:51

Deinze

Sint-Martens-Leerne

4.8 123.4 11:53 11:53 11:53

Gaverlandstraat (N466), Leernsesteenweg (N466)

Leernsesteenweg (N466), Burgemeester Van Crombrugghelaan (N437)

6.8 121.5 11:45 11:45 11:45

Burgemeester Van Crombrugghelaan (N437), Leie

7.2 121.0 11:58 11:57 11:56

Sint-Martens-Latem

Deurle

7.7 120.5 11:59 11:58 11:57

Pontstraat (N437), Pontstraat (N437), Klapstraat (N437), Klapstraat (N437), Klapstraat (N437), Klapstraat (N437)

Nazareth

11.6 116.6 12:05 12:04 12:03

Klapstraat (N437), Kortrijkseheerweg (N437)

's Gravenstraat (N437), Kortrijkseheerweg, Kortrijkseheerweg, Kortrijkseheerweg - Oude Heirweg, Kortrijkseheerweg - Oude Heirweg







13.0 115.2 12:08 12:07 12:06

Wegwijzer & Uurrooster

km + km - 34 km/h 36 km/h 38 km/h

Deinze

14.7 113.5 12:11 12:10 12:08



↑ Kortrijkseheerweg,    Steenweg Deinze (N35),  Karreweg,
 E3-laan,   Oudenaardsesteenweg (N494)




Kruishoutem

19.0 109.2 12:19 12:17 12:15


↑ Deinsesesteenweg (N494),  E17, ↑ Deinsesesteenweg (N494)

  ↑ Deinsesesteenweg (N494) 20.8 107.4 12:22 12:20 12:18

 ↑ Deinsesesteenweg (N494),  ↑ Deinsesesteenweg (N494), ↑ Tjollevalddreef (N494), 21.2 107.0 12:22 12:20 12:18

  ↑ Nieuwstraat (N494)  ↑ Kerkstraat (N437) 23.7 104.5 12:27 12:25 12:22

 Markt,  Hoogstraat (N459)    Oudenaardsesteenweg (N459) 24.2 104.0 12:28 12:25 12:23

 ↑ Oudenaardsesteenweg (N459) 25.0 103.2 12:29 12:27 12:24

Wannegem-Lede

25.5 102.7 12:30 12:28 12:25

↑ Oudenaardsesteenweg (N459)








Wortegem-Petegem**Ooike**

27.3 100.9 12:33 12:31 12:28

↑ Deinzestraat (N459)

Oudenaarde**Bevere**

29.9 98.3 12:38 12:35 12:32

↑ Deinzestraat (N459),  N60 Westerring, ↑ Deinzestraat (N459),
 Doornikse Heerweg,  N60 Westerring,   ↑ Doornikse Heerweg,   Kortrijkse Heerweg

Wortegem-Petegem**Moregem**

33.1 95.1 12:43 12:40 12:37

↑ Heerbaan,  Moregemplein










































 ↑ Moregemplein  ↑ Moregemplein, ↑ Peperstraat 34.4 93.8 12:46 12:42 12:39

Helling 1: Moregemplein

























































35.1 93.1 12:47 12:43 12:40

 Oudenaardseweg (N494)    

Wegwijzer & Uurrooster

	km +	km -	34 km/h	36 km/h	38 km/h
Wortegem	36.7	91.6	12:50	12:46	12:43
 Oudenaardseweg (N494)					
  Oudenaardseweg (N494),    Oudenaardseweg (N494),  Wortegemplein	38.0	90.2	12:52	12:48	12:45
  Anzegemseweg (N494)	38.9	89.3	12:54	12:50	12:46
West-Vlaanderen					
Anzegem	40.1	88.1	12:56	12:52	12:48
 Wortegemsesteenweg (N494)					
  Wortegemsesteenweg (N494),  Dorpsplein,  Berglaan (N494)	41.4	86.9	12:58	12:54	12:50
   Tiegemberg (N494)	42.8	85.4	13:01	12:56	12:53
Tiegem	43.0	85.2	13:01	12:57	12:53
 Tiegemberg (N494)					
Helling 2: Tiegemberg	44.0	84.2	13:03	12:58	12:55
 Tiegemberg (N494),  Kapellestraat (N494)					
  Kapellestraat (N494),  Oostdorp (N36)	44.8	83.4	13:04	13:00	12:56
  Oostdorp (N36), 	46.1	82.2	13:06	13:02	12:58
Kaster	46.5	81.7	13:07	13:02	12:58
 Tiegemstraat (N36)					
  Tiegemstraat (N36),    Scheldestraat (N36)	46.8	81.4	13:08	13:03	12:59
  Scheldestraat (N36)	47.1	81.1	13:08	13:04	12:59
Avelgem					
Kerkhove	47.8	80.4	13:09	13:05	13:01
 Bruggesteenweg (N36)					
  Bruggesteenweg (N36),   Oudenaardsesteenweg (N8)	48.4	79.8	13:10	13:06	13:01
  Oudenaardsesteenweg (N8)	49.1	79.1	13:12	13:07	13:03
Waarmaarde	49.6	78.6	13:13	13:08	13:03

Wegwijzer & Uurrooster

	km +	km -	34 km/h	36 km/h	38 km/h
  Oudenaardsteenweg (N8)	49.6	78.6	13:13	13:08	13:03
  Oudenaardsteenweg (N8)	50.1	78.1	13:13	13:08	13:04
Avelgem	51.5	76.8	13:16	13:11	13:06
 Oudenaardsesteenweg (N8),  Ruggestraat					
  Ruggestraat	51.8	76.5	13:16	13:11	13:07
  Ruggestraat,  Schelde	52.3	75.9	13:17	13:12	13:08
Oost-Vlaanderen					
Ruien	53.0	75.2	13:18	13:13	13:09
  Avelgemstraat					
  Avelgemstraat,   Kapellestraat,   Grote Herreweg,   Wuipelstraat,   Buissestraat   Buissestraat,  Bergstraat	53.3	74.9	13:19	13:14	13:09
Helling 3: Kluisberg	55.5	72.7	13:23	13:17	13:13
Henegouwen					
Mont de l'Enclus					
Orroir	55.5	72.7	13:23	13:18	13:13
    Enclus du Haut      Rue de la Montagne,  Rue des Résistants,   Chaussée de la Libération,   Place d'Orroir   Rue Couture d'Orroir	55.5	72.7	13:23	13:18	13:13
Amougies	57.3	70.9	13:26	13:21	13:15
 Rue Couture d'Orroir					
  Rue Couture d'Orroir,  Place d'Amougies  ,   Rue Couture du Moulin,	58.1	70.2	13:27	13:22	13:17
Russeignies	59.6	68.7	13:30	13:24	13:19
 Rue Couture du Moulin					
  Rue Couture du Moulin,  Rue Labroye,  Rue du Trieu	59.8	68.4	13:31	13:25	13:19
  Rue du Trieu	62.6	65.6	13:35	13:29	13:24
Helling 4: Côte de Trieu	62.9	65.3	13:36	13:30	13:24

Wegwijzer & Uurrooster

km + km - 34 km/h 36 km/h 38 km/h

Oost-Vlaanderen

Kluisbergen

Kwaremont

62.9 65.3 13:36 13:30 13:24

↑ Knokstraat, → Drogenbroodstraat, ↻ Ronde van Vlaanderenstraat, ↻ Ronsebaan (N36) ↻

↑ Kwaremontplein ↻ Keuzelingstraat  100m 64.4 63.8 13:39 13:32 13:27

↑ Keuzelingstraat, ↻ Kuezelingstraat, ↻ Bruggestraat 65.1 63.1 13:40 13:34 13:28

Berchem

67.6 60.6 13:44 13:38 13:32

↑ Bruggestraat, → Pontstraat, → Berchemstraat 67.6 60.6 13:44 13:38 13:32

↑ Berchemstraat, ↻ Oudenaardebaan (N8) 68.6 59.7 13:46 13:39 13:33

Oudenaarde

Melden

70.8 57.4 13:50 13:43 13:37



↑ Berchemweg (N8)

⊗ Bevoorrading 71.2 57.0 13:51 13:44 13:37

Leupegem

74.8 53.4 13:57 13:50 13:43

↑ Berchemweg (N8), ↻ Leupegemstraat (N8)

↑ Leupegemstraat (N8), ,  ↑ Leupegemstraat (N8) 75.8 52.4 13:59 13:51 13:45

Edelare

76.1 52.1 13:59 13:52 13:45

↑ Edelareberg (N8)

Helling 5: Edelareberg

77.6 50.7 14:02 13:54 13:47

↑ Edelareberg (N8), ↑ Kerzelare (N8)

Volkegem

78.5 49.7 14:04 13:56 13:49

↑ Geraardsbergenstraat (N8), ↻ Steenbergstraat

↑ Steenbergstraat, ↻ Rogier Van Brakelstraat, ↑ De La Kethulleplein   50m, ↑ Volkegemberg, → Wolvenberg 80.0 48.2 14:06 13:58 13:51

Helling 6: Wolvenberg

81.5 46.7 14:09 14:01 13:54

645m - Gem. 7,9% - Max. 17,3%

Wegwijzer & Uurrooster

	km +	km -	34 km/h	36 km/h	38 km/h
Mater	81.6	46.6	14:09	14:01	13:54
Holleweg 2400m, Karel Martelstraat					
Karel Martelstraat, Matersplein , Keirestraat	83.0	45.2	14:11	14:03	13:56
Keirestraat, Keirestraat, Jagerij 100m, Horebekeweg	84.0	44.2	14:13	14:05	13:58
Horebeke					
Sint-Maria-Horebeke	86.1	42.1	14:17	14:09	14:01
Matersestraat					
Matersestraat, Dorpsstraat (N454), Kerkplein (N454), Dorpsstraat	86.2	42.1	14:17	14:09	14:01
Broekestraat (N454), Smarre	86.9	41.3	14:18	14:10	14:02
Zwalm					
Sint-Denijs-Boekel	89.6	38.6	14:23	14:14	14:06
Molenberg					
Helling 7: Molenberg	90.0	38.2	14:24	14:15	14:07
463m - Gem. 7% - Max. 14,2% - 300m					
Wijlegem					
Wijlegem, Kouteren, Wijlegem	90.7	37.5	14:25	14:16	14:08
Roborst	92.8	35.5	14:29	14:20	14:11
Borstekouterstraat					
Borstekouterstraat, Borstekouterstraat 300m	93.6	34.6	14:30	14:21	14:13
Borstekouterstraat	94.5	33.7	14:32	14:23	14:14
Zottegem					
Velzeke-Ruddershove	94.7	33.6	14:32	14:23	14:14
Paddestraat 2300m					
Paddestraat, Romeinsplein, Beugelstraat	96.9	31.3	14:36	14:26	14:18
Lippenhovestraat 1300m, Lippenseweg, Steenbekestraat	97.4	30.8	14:37	14:27	14:19

Wegwijzer & Uurrooster

km + km - 34 km/h 36 km/h 38 km/h

Oosterzele

Balegem

100.8 27.4 14:43 14:33 14:24

 Bierman,  Evelandweg

 Cijnsweg,  Pontslag,  Frankenbos,  Frankenbos,  Frankenbos,  Frankenbos

 Lange Munte  Lange Munte  2500m

Gavere

Dikkelvenne

106.9 21.3 14:54 14:43 14:34

 Staatsbaan (N415),  Provinciebaan (N444)

Oosterzele

Scheldewindeke

108.0 20.2 14:56 14:45 14:36

 Hundelgemsesteenweg (N444)

Gavere

Baaigem

108.4 19.8 14:56 14:46 14:36

 Hundelgemsesteenweg (N444) 

Merelbeke

Merelbeke

109.8 18.4 14:59 14:48 14:38


 Hundelgemsesteenweg (N444)

 (aan fietswinkel) Molenstraat

  Molenstraat,  Gaversessteenweg

  Gaversessteenweg

  Gaversessteenweg

   Zwijnaardsesteenweg (N469)



















































  Zwijnaardsesteenweg (N469),  Scheldekanaal

Gent

Zwijnaarde

120.3 7.9 15:17 15:06 14:55

Wegwijzer & Uurrooster

	km +	km -	34 km/h	36 km/h	38 km/h
  Adolphe della Faillelaan,  Schelde,  E17,    Heirweg Noord, 	120.4	7.8	15:17	15:06	14:55
  Heirweg Noord,  E40,  Ringvaart	121.4	6.8	15:19	15:07	14:57
Gent	122.2	6.1	15:21	15:09	14:58
   Zwijnaardsesteenweg,   Haardstedestraat,   Steenakker  700m,   Zwijnaardsesteenweg 	122.2	6.0	15:21	15:09	14:58
 Galgenlaan,     Krijgslaen,    Krijgslaen	123.5	4.7	15:23	15:11	15:60
 Emile Clauslaan,  Hofbouwlaan	124.6	3.7	15:25	15:13	15:02
   Charles de Kerchovelaan,   Charles de Kerchovelaan,    IJzerlaan,  Godshuizenlaan,    Martelaarslaan	125.1	3.1	15:26	15:14	15:03
    Martelaarslaan,    Godshuizenlaan,   IJzerlaan,    Charles de Kerchovelaan 	126.8	1.4	15:29	15:16	15:05
 Aankomst	128.2	0.0	15:31	15:19	15:07